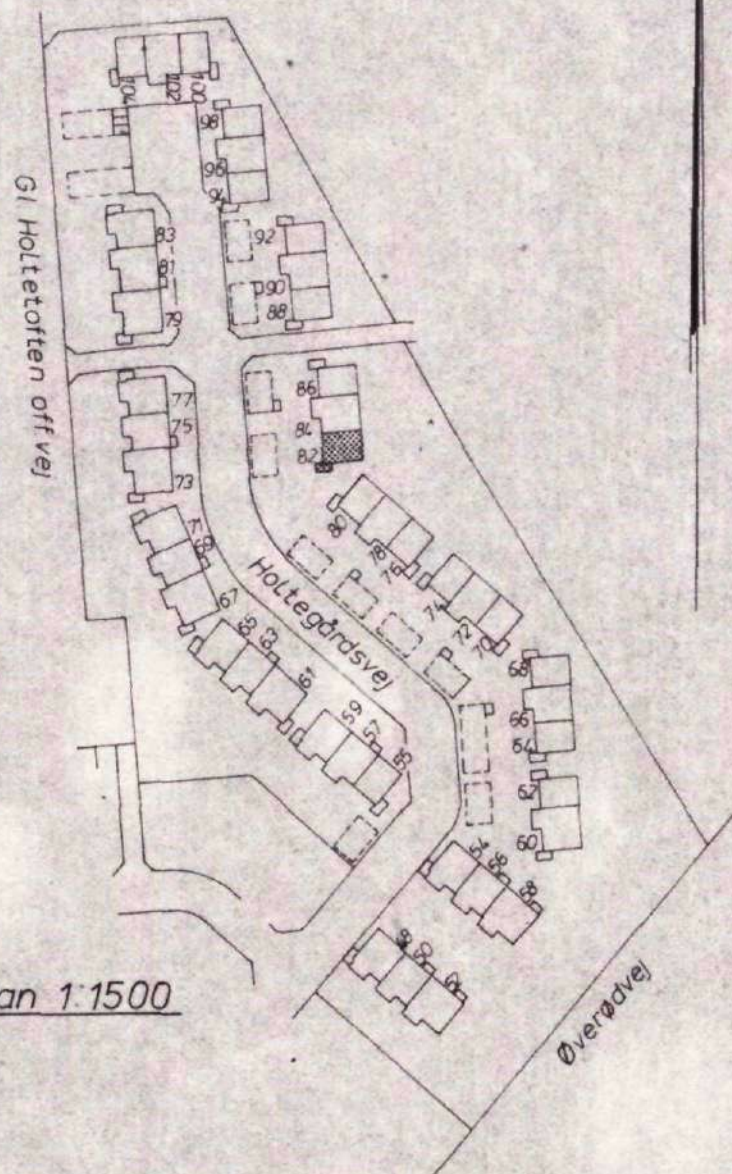
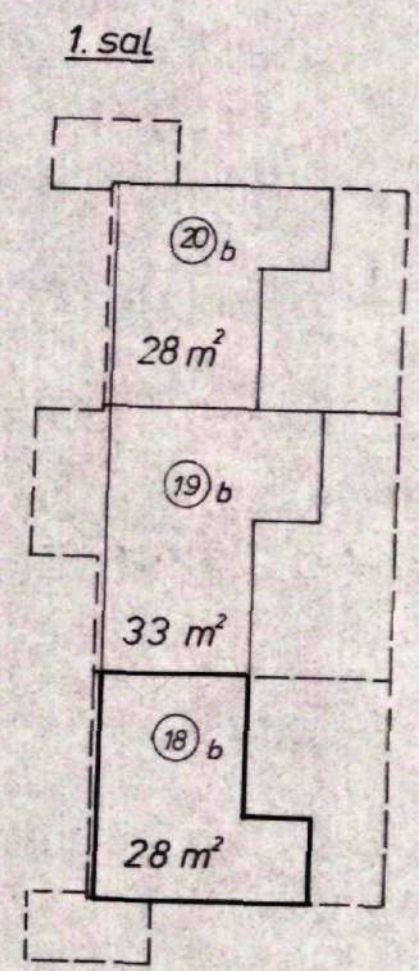
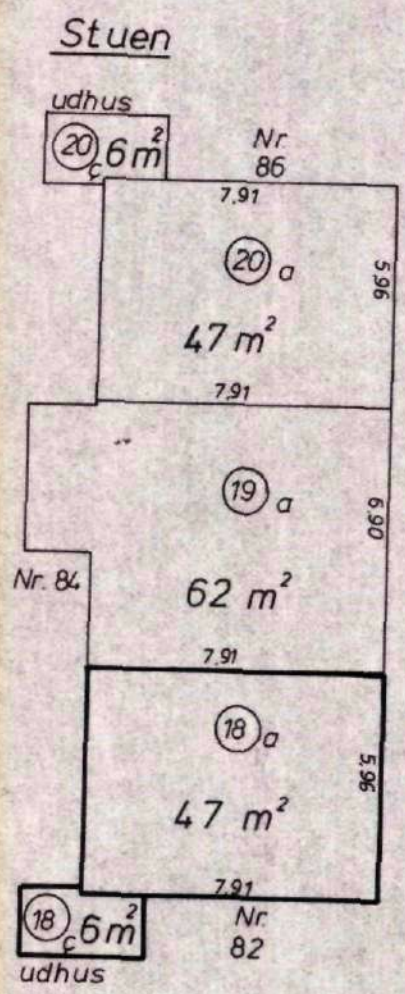
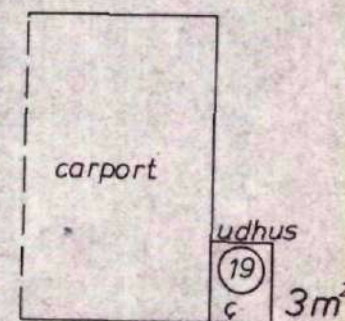


Landinspektørens navn, adresse og j. nr. 1986/15

Henning Sørensen, Ulrikkenborg Plads 12,  
2800 Lyngby, tlf. 02. 87 03 72 - 87 33 01



Situationsplan 1:1500



Ejerlejlighed nr. 18  
af matr. nr. 1<sup>LS</sup>

Ejerlav: Holte By  
Sogn: Gl. Holte  
Adresse: Holtegårdsvej nr. 82

Ejendommens areal: 12447 m<sup>2</sup>  
Ejerlejligheder + fællesrum ialt: 4256 m<sup>2</sup>

Grænserne for ejerlejligheden er fremhævet med kraftige linier på etageplanerne.  
Udfærdiget som bilag til anmeldelse om ejendommens opdeling i ejerlejligheder.

Dato: 30/9-1986  
1:200

Ejerlejligheden består af:  
Beboelse a 47 m<sup>2</sup>  
Beboelse b 28 m<sup>2</sup>  
Udhus c 6 m<sup>2</sup>

*Henning Sørensen*  
HENNING SØRENSEN  
Landinspektør

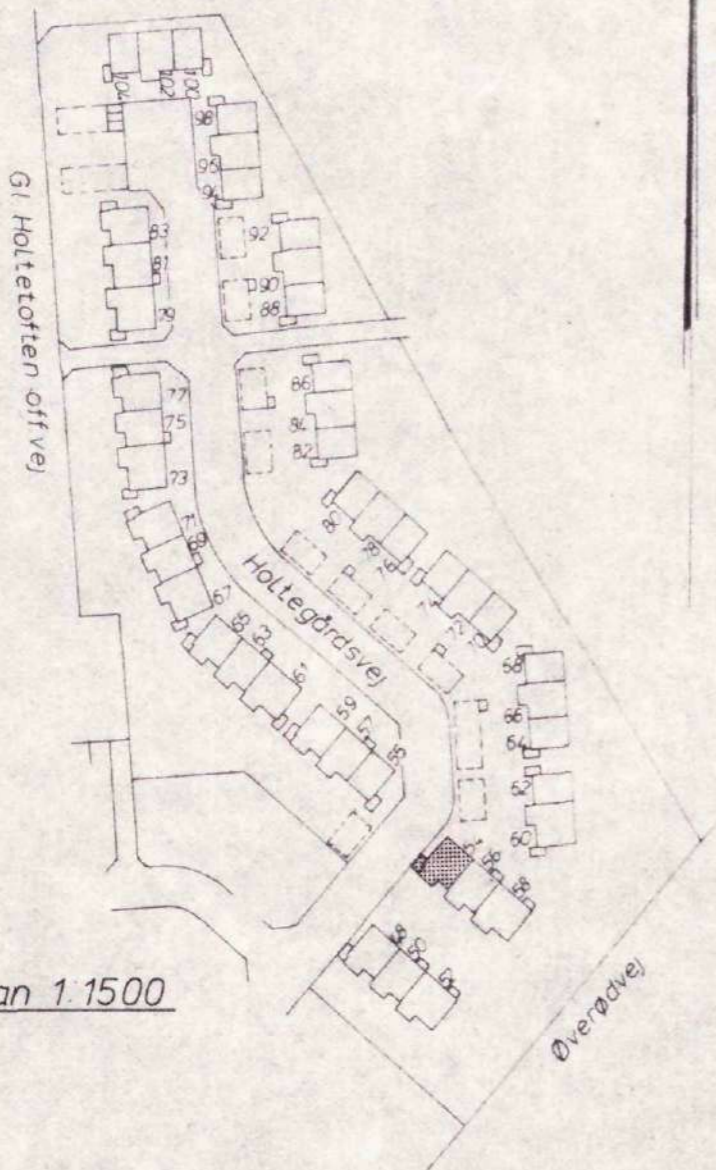
BS. NR.	850496
MATR.	1 <sup>LS</sup> Holte
MOGT.	22. OKT. 1989
SAGSB.	VHP UDV.
GODK. D.	

Gl. Bygn. Insp.

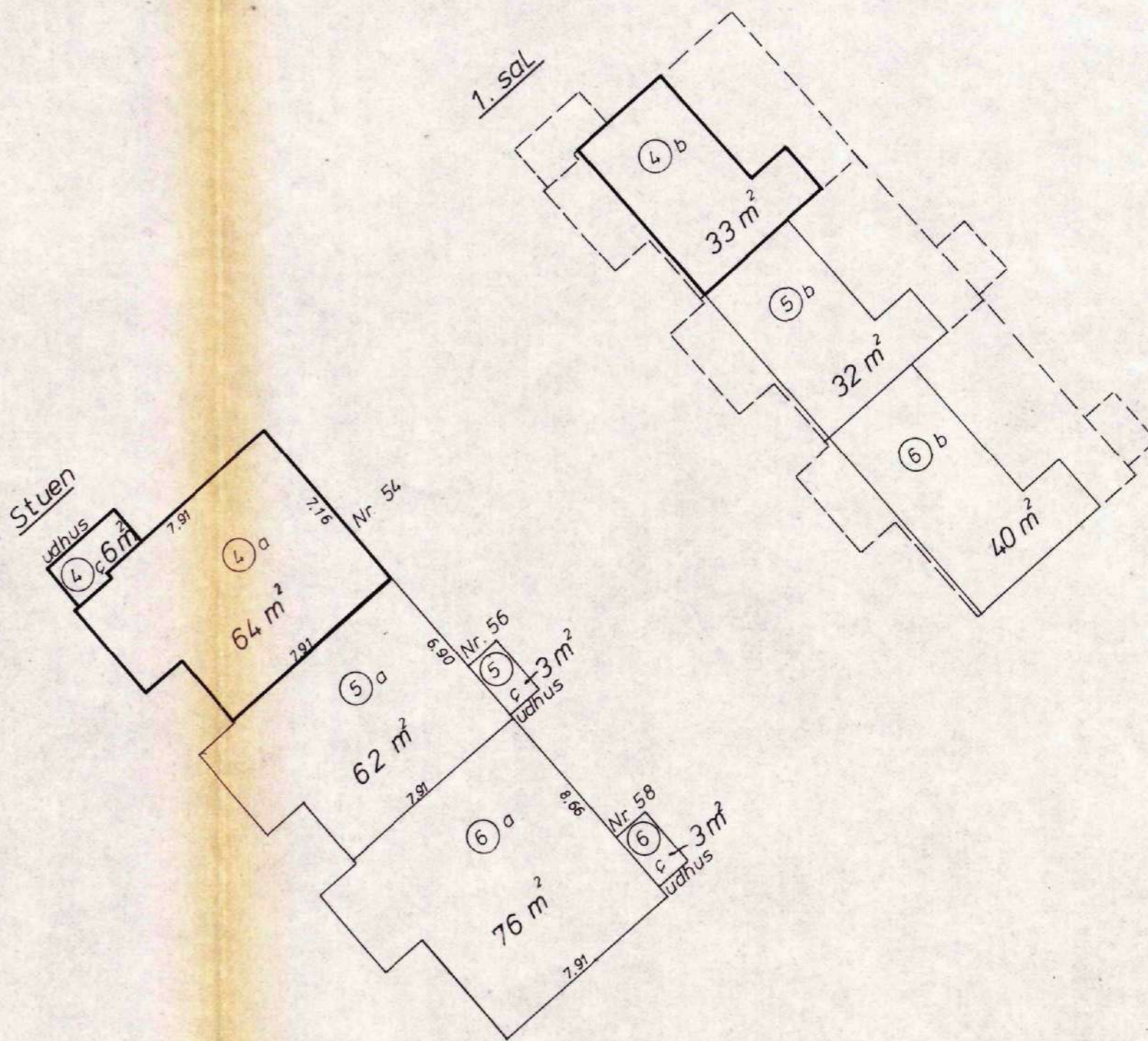
4. For rum med skråvægge er arealet beregnet i et plan 15 m over gulv.  
2. Hålv vægtykkelse mod anden ejerlejlighed  
3. Hele vægtykkelsen mod fællesrum  
I ejerlejlighedens areal er medregnet (jfr. boligministeriets cirkulære af 1/3-1967)  
1. Hele ydermuren  
1000-11-81



Henning Sørensen, Ulrikkenborg Plads 12,  
2800 Lyngby, tlf. 02. 87 03 72 - 87 33 01



Situationsplan 1:1500



Ejerlejlighed nr. 4  
af matr. nr. 1<sup>LS</sup>

Ejerlav: Holte By  
Sogn: GI Holte  
Adresse: Holtegårdsvej nr. 54

Ejendommens areal: 12447 m<sup>2</sup>  
Ejerlejligheder + fællesrum ialt: 4256 m<sup>2</sup>

Grænserne for ejerlejligheden er fremhævet med kraftige linier på etageplanerne.

Udfærdiget som bilag til anmeldelse om ejendommens opdeling i ejerlejligheder.

Dato: 30/9-1986

1:200

Ejerlejligheden består af:  
Beboelse a : 64 m<sup>2</sup>  
Beboelse b : 33 m<sup>2</sup>  
Udhus c : 6 m<sup>2</sup>

Landinspektør

BS. NR. 850496  
MATR. 1<sup>LS</sup> Holte  
MODT 22. OKT. 1989  
SAGSB. VMP UDV.  
GDDK. D.

GI. Byn. Insp.

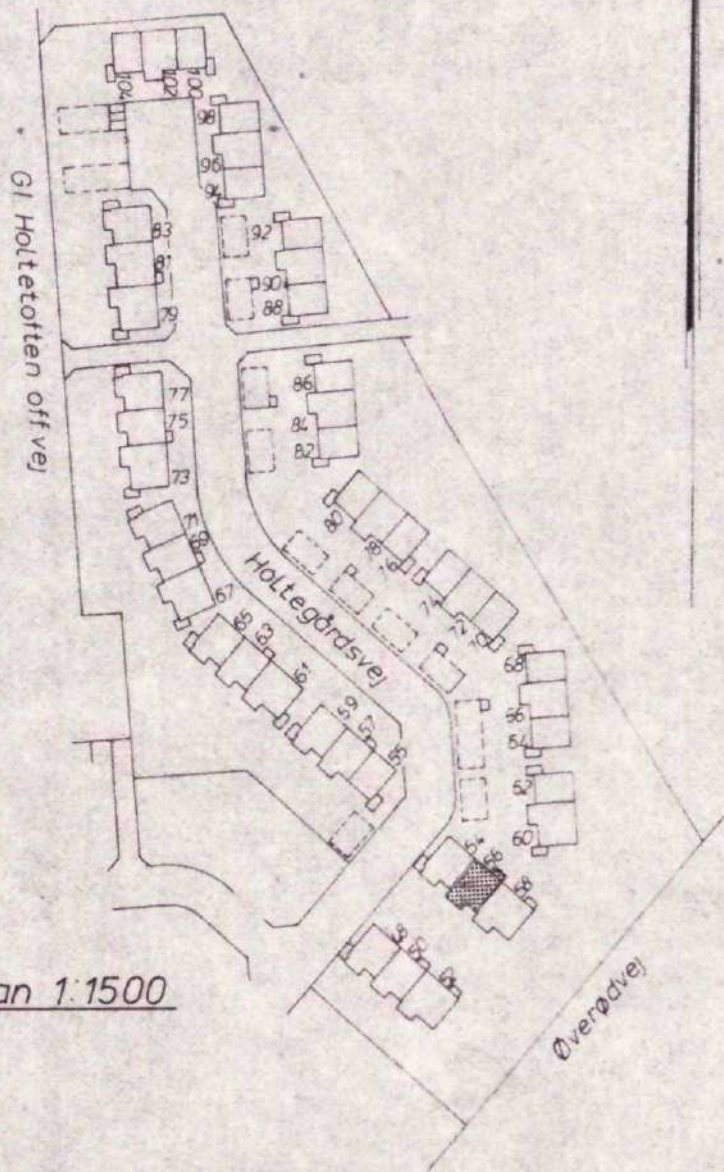
4. For rum med skråvægge er arealet beregnet i et plan 1,5 m over gulv.

2. Halv vægrykkelse mod anden ejerlejlighed  
3. Hele vægrykkelsen mod fællesrum

I ejerlejlighedens areal er medregnet (jfr. boligministeriets cirkulære af 1/3-1967)  
1. Hele ydermuren  
1:000-8.3.88



Henning Sørensen, Ulrikkenborg Plads 12,  
2800 Lyngby, tlf. 02. 87 03 72 - 87 33 01



Situationsplan 1:1500

Ejerlejlighed nr. 5  
af matr. nr. 1 LS

Ejerlav: Holte By  
Sogn: GI Holte  
Adresse: Holtegårdsvej nr 56

Ejendommens areal: 12447 m<sup>2</sup>  
Ejerlejligheder + fællesrum ialt: 4256 m<sup>2</sup>

Grænserne for ejerlejligheden er fremhævet med kraftige linier på etageplanerne.

Udfærdiget som bilag til anmeldelse om ejendommens opdeling i ejerlejligheder.

Dato: 30/9-1986

1:200

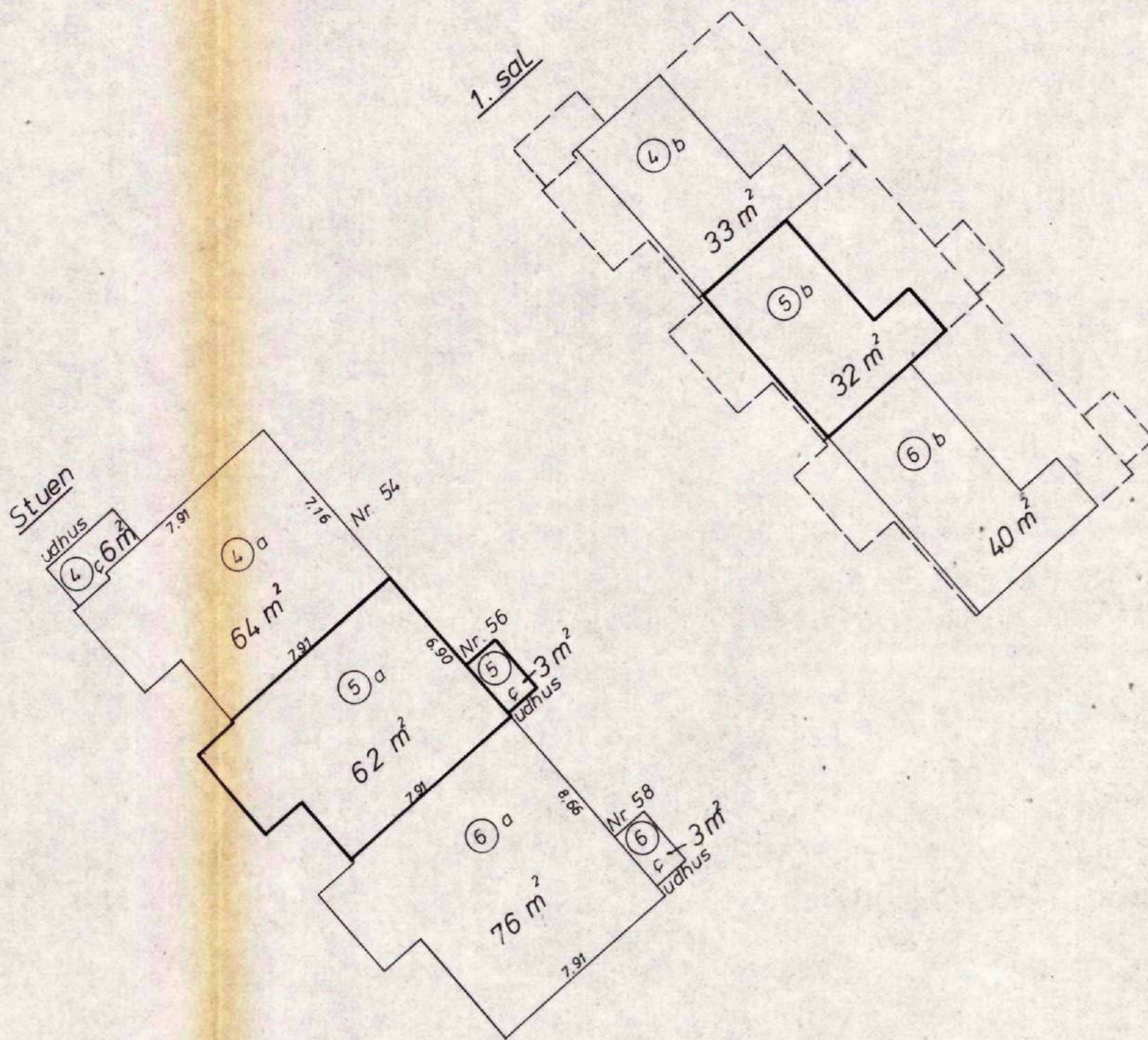
Ejerlejligheden består af:

Beboelse a : 62 m<sup>2</sup>

Beboelse b : 32 m<sup>2</sup>

Udhus c : 3 m<sup>2</sup>

*Henning Sørensen*  
Landinspektør



BS. NR. 850496  
MATR. 1-1a Holte  
MODT 22. OKT. 1989  
SAGSD. VHP UDV.  
GØDK. D.

Sik. Bygn. Insp.

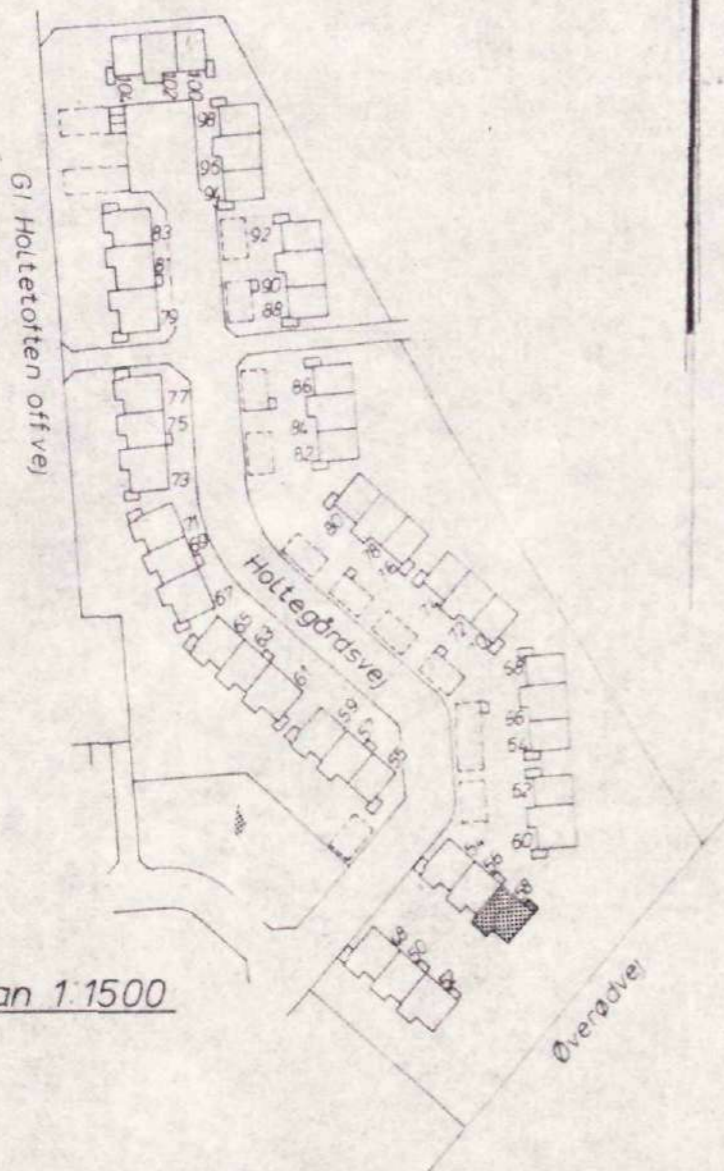
4. For rum med skråvægge er arealet beregnet i et plan 15 m over gulv.

2. Halv vægtykkelse mod anden ejerlejlighed  
3. Hele vægtykkelsen mod fællesrum

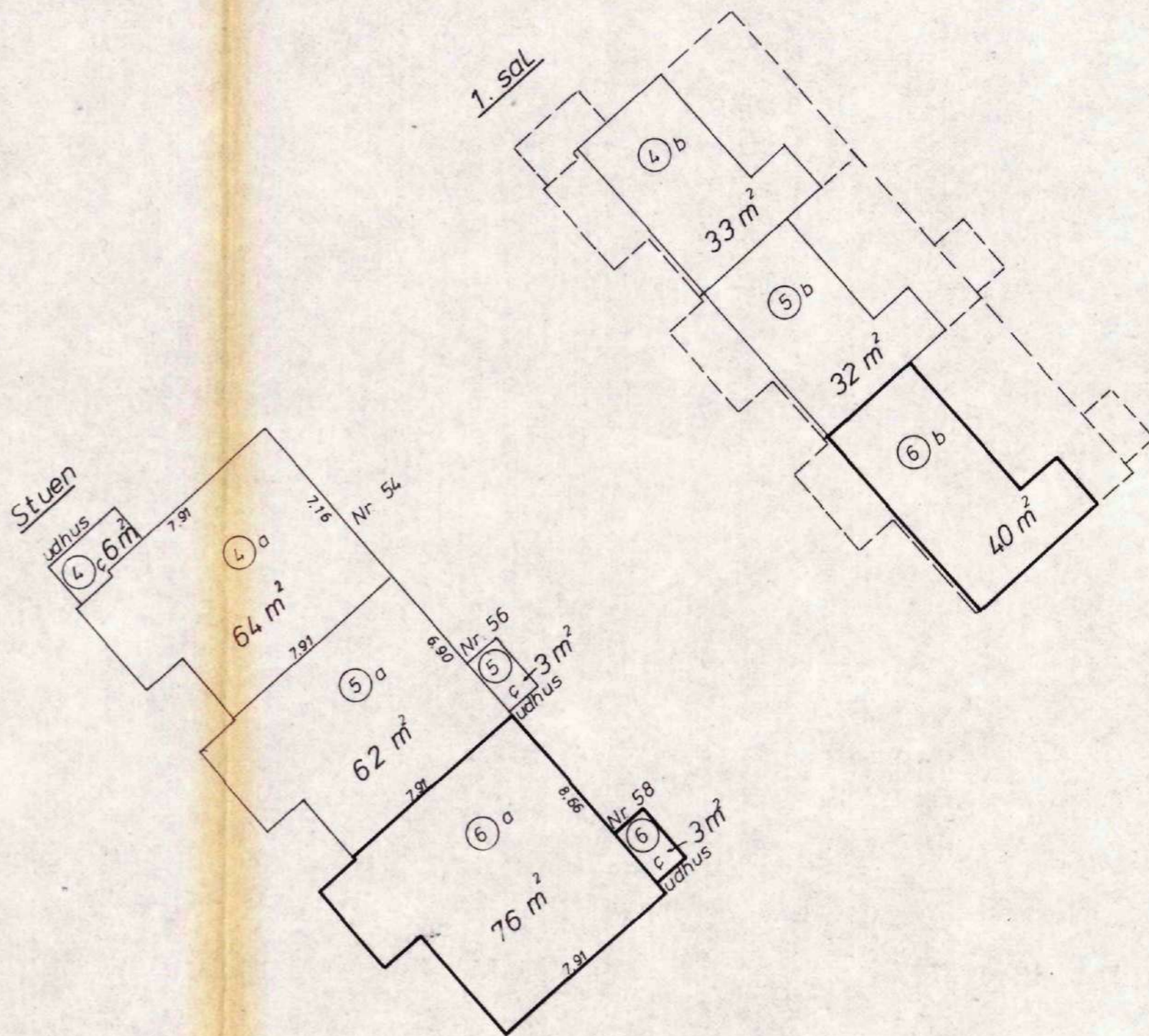
I ejerlejlighedens areal er medregnet (jfr. boligministeriets cirkulære af 1/3-1967)  
1. Hele ydermuren



Henning Sørensen, Ulrikkenborg Plads 12,  
2800 Lyngby, tlf. 02. 87.03.72 - 87.33.01



Situationsplan 1:1500



Ejerlejlighed nr. 6  
af matr. nr. 1<sup>LS</sup>

Ejerlav: Holte By  
Sogn: Gl. Holte  
Adresse: Holtegårdsvej nr. 58

Ejendommens areal: 12447 m<sup>2</sup>  
Ejerlejligheder + fællesrum ialt: 4256 m<sup>2</sup>

Grænserne for ejerlejligheden er fremhævet med kraftige linier på etageplanerne.

Udfærdiget som bilag til anmeldelse om ejendommens opdeling i ejerlejligheder.

Dato: 30/9-1986

1.200

Ejerlejligheden består af:

- Beboelse a : 76 m<sup>2</sup>
- Beboelse b : 40 m<sup>2</sup>
- Udhus c : 3 m<sup>2</sup>

*Henning Sørensen*  
 HENNING SØRENSEN  
 Landinspektør

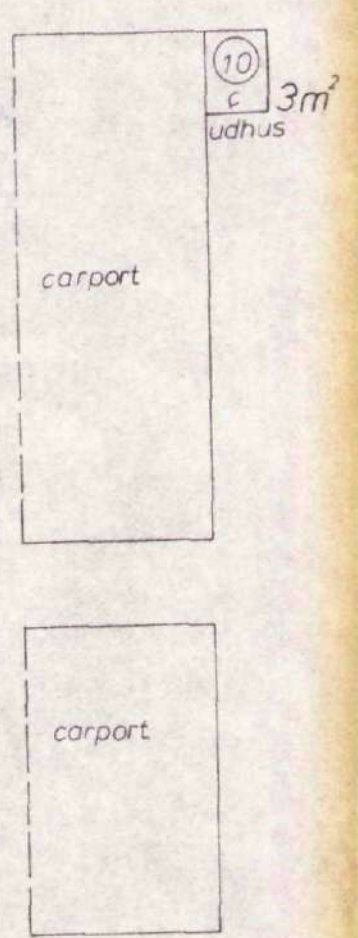
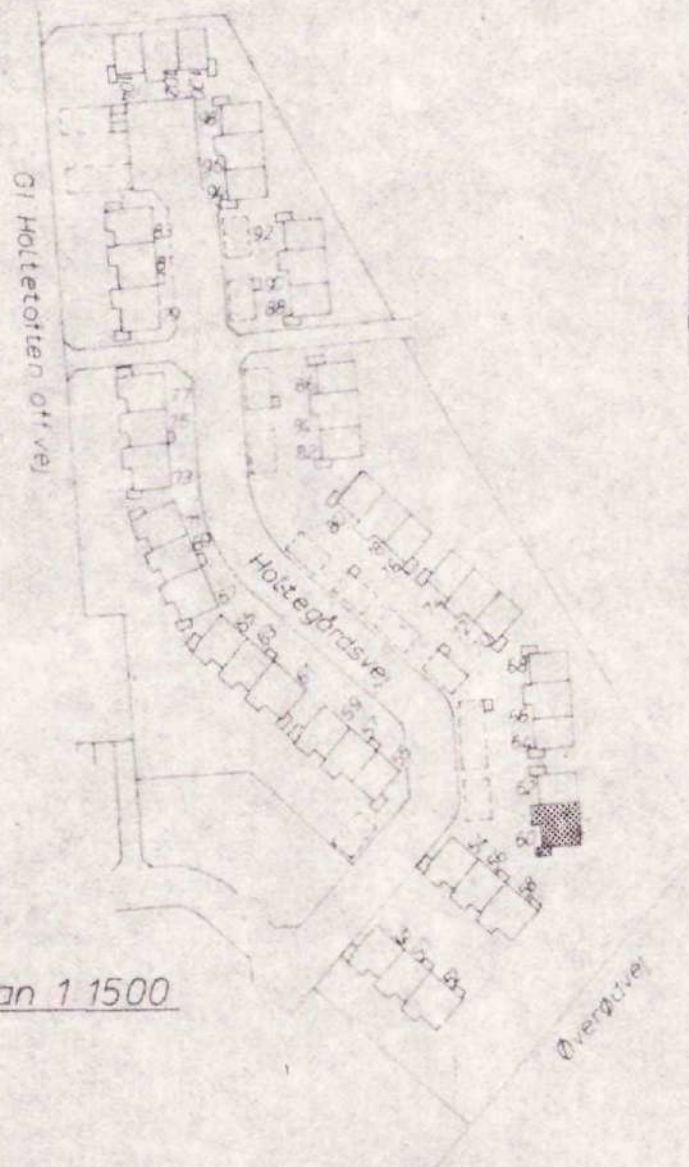
BS. NR. 850496  
 MATR. 1<sup>LS</sup> Holte  
 MODT 22. OKT. 1989  
 SAGSB. VHP UDV.  
 GODK. D.

Sik. Bygn. Insp.

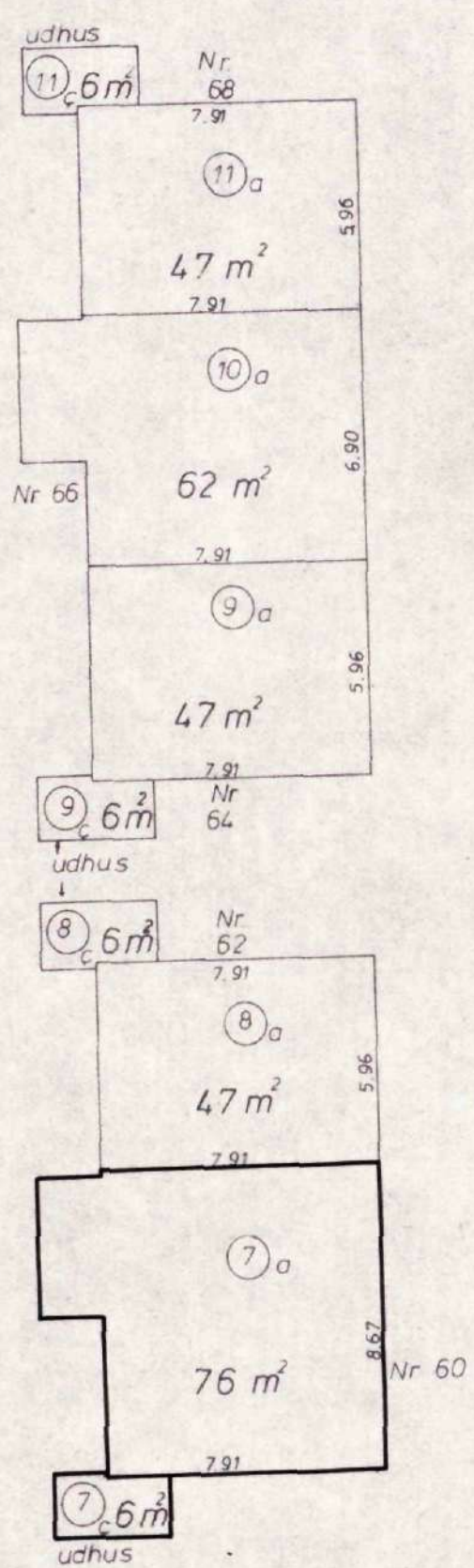
4. For rum med skråvægge er arealet beregnet i et plan 7,5 m over gulv.  
 2. Halv vægghøjde mod anden ejerlejlighed  
 3. Hele vægghøjden mod fællesrum  
 1. Hele ydermuren  
 1:000-8.8.88  
 I ejerlejlighedens areal er medregnet (jfr. boligministeriets cirkulære af 1/3-1967)



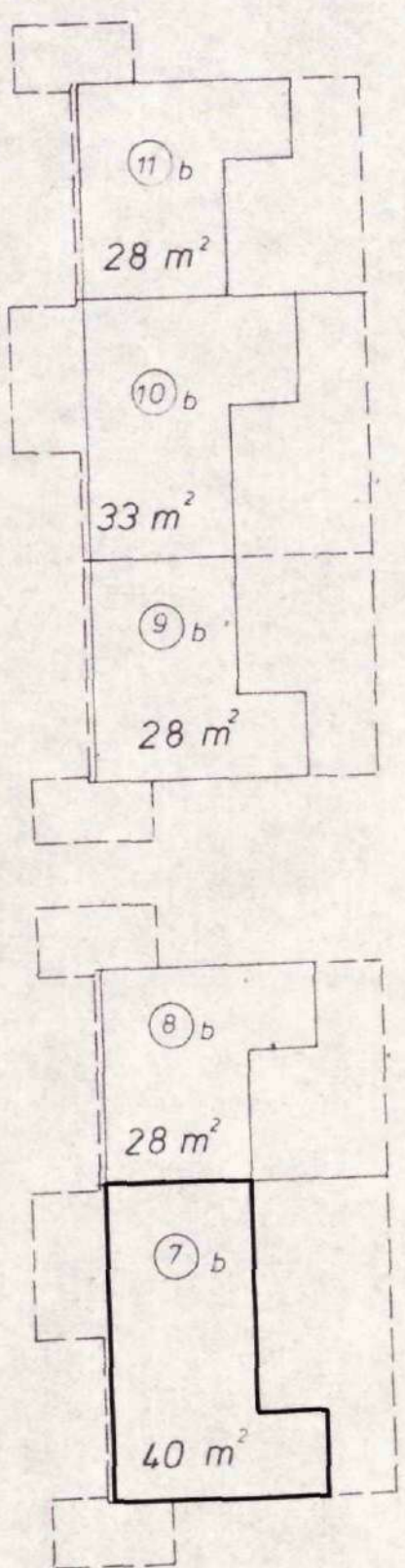
Henning Sørensen, Ulrikkenborg Plads 12,  
2800 Lyngby, tlf. 02 8703 72-87 3301



Stuen



1. sal



Situationsplan 1:1500

Ejerlejlighed nr. 7  
af matr. nr. 1<sup>LS</sup>  
Ejerlav: Holte By  
Sogn: Gl. Holte  
Adresse: Holtegårdsvej nr. 60

Ejendommens areal: 12447 m<sup>2</sup>  
Ejerlejligheder + fællesrum ialt: 4256 m<sup>2</sup>

Grænserne for ejerlejligheden er fremhævet med kraftige linier på etageplanerne.  
Udfærdiget som bilag til anmeldelse om ejendommens opdeling i ejerlejligheder.

Dato: 30/9-1986  
1:200

Ejerlejligheden består af:  
Beboelse a : 76 m<sup>2</sup>  
Beboelse b : 40 m<sup>2</sup>  
Udhus c : 6 m<sup>2</sup>

HENNING SØRENSEN  
Landsinspektør

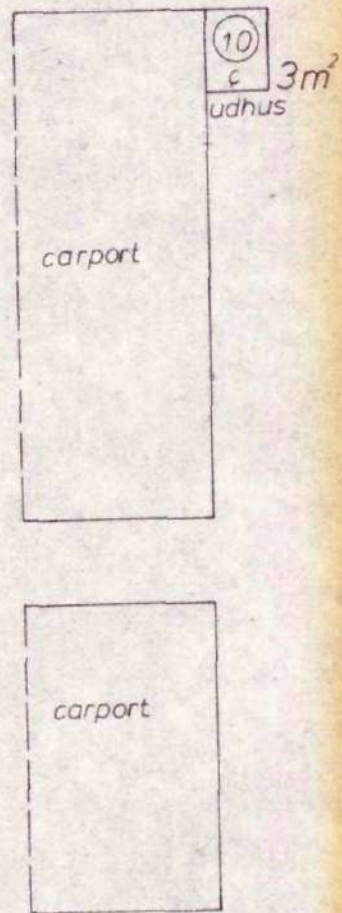
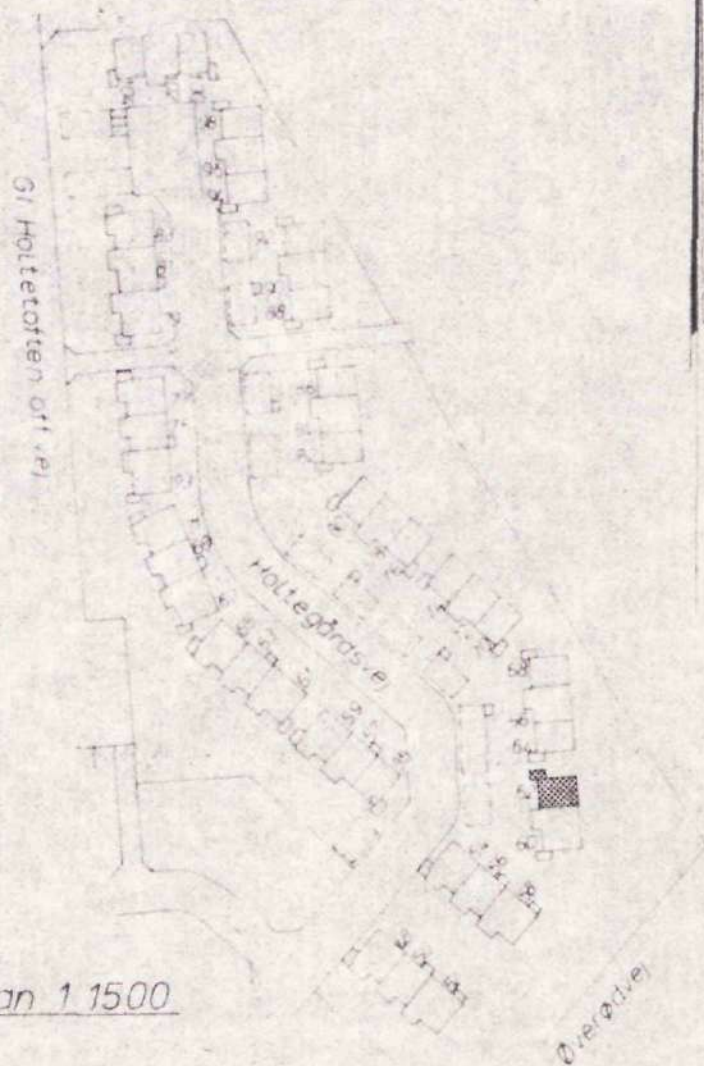
BS. NR. 850496  
MATR. 1. la Holte  
MODT 22. OKT. 1989  
SAGSB. VHP UDV.  
GDDK D.  
Sik. Bygn. Insp.

I ejerlejlighedens areal er medregnet (ifl. boligministeriets cirkulære af 1.3.1967)  
1. Hele ydermuren  
2. Hele vægtykkelsen mod anden ejerlejlighed  
3. Hele vægtykkelsen mod fællesrum

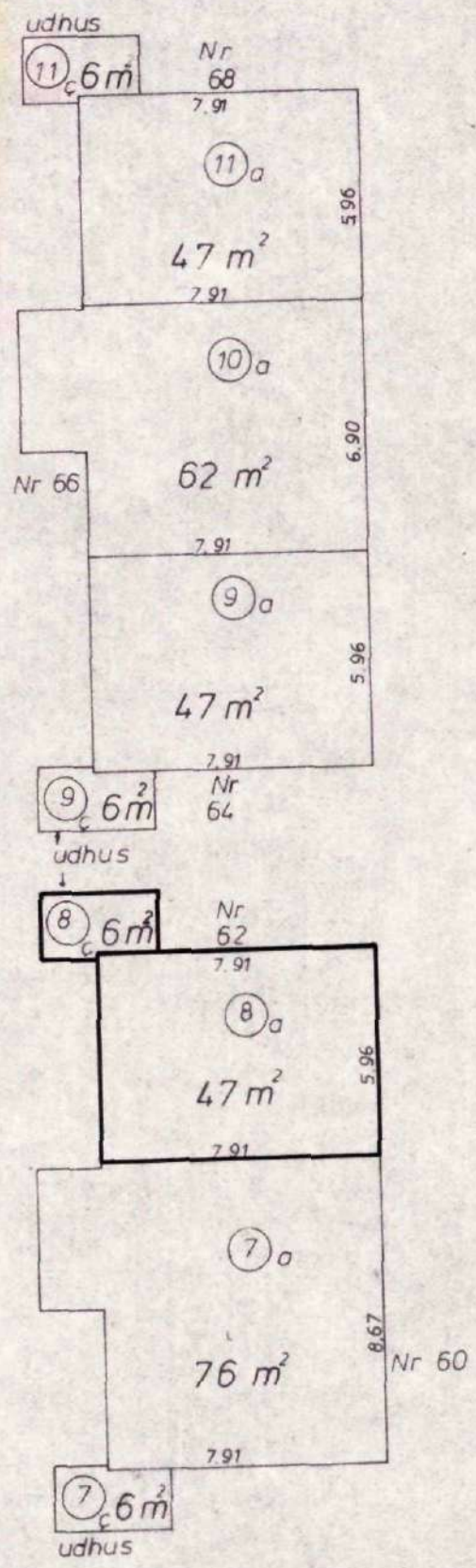


Landinspektørens navn, adresse og nr. 1986/15

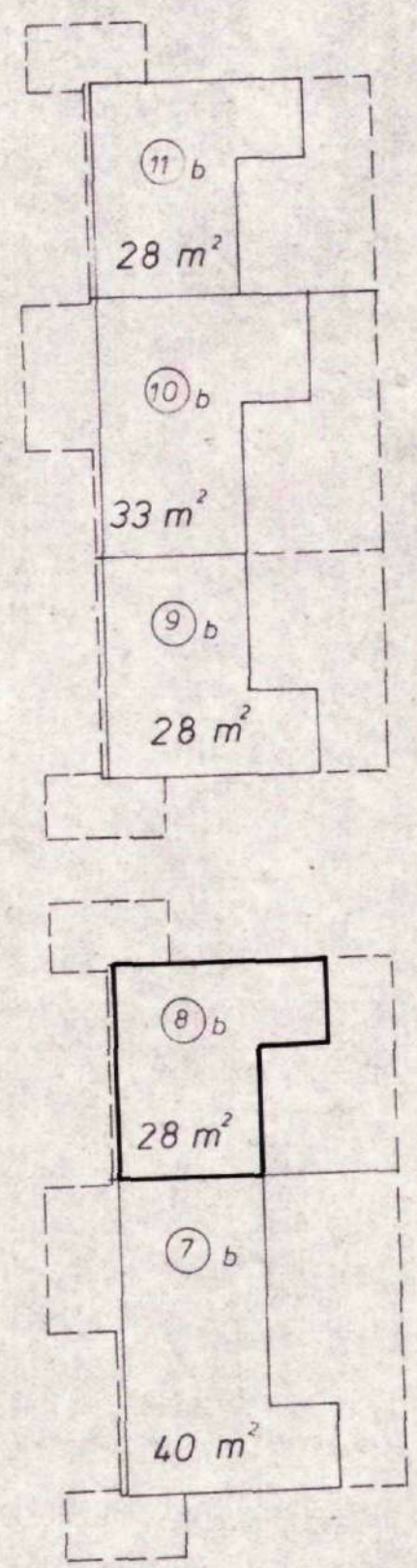
Henning Sørensen, Ulrikkenborg Plads 12,  
2800 Lyngby, tlf. 02 87 03 72 - 87 33 01



Stuen



1. sal



Situationsplan 1:1500

Ejerlejlighed nr. 8  
af matr. nr. 1<sup>LS</sup>

Ejerlav: Holte By  
Sogn: Gl. Holte  
Adresse: Holtegårdsvej nr 62

Ejendommens areal: 12447 m<sup>2</sup>  
Ejerlejligheder + fællesrum ialt: 4256 m<sup>2</sup>

Grænserne for ejerlejligheden er fremhævet med kraftige linier på etageplanerne.  
Udfærdiget som bilag til anmeldelse om ejendommens opdeling i ejerlejligheder.

Dato: 30/9-1986

1 200

Ejerlejligheden består af:  
Beboelse a : 47 m<sup>2</sup>  
Beboelse b : 28 m<sup>2</sup>  
Udhus c : 6 m<sup>2</sup>

*Henning Sørensen*  
Landinspektør

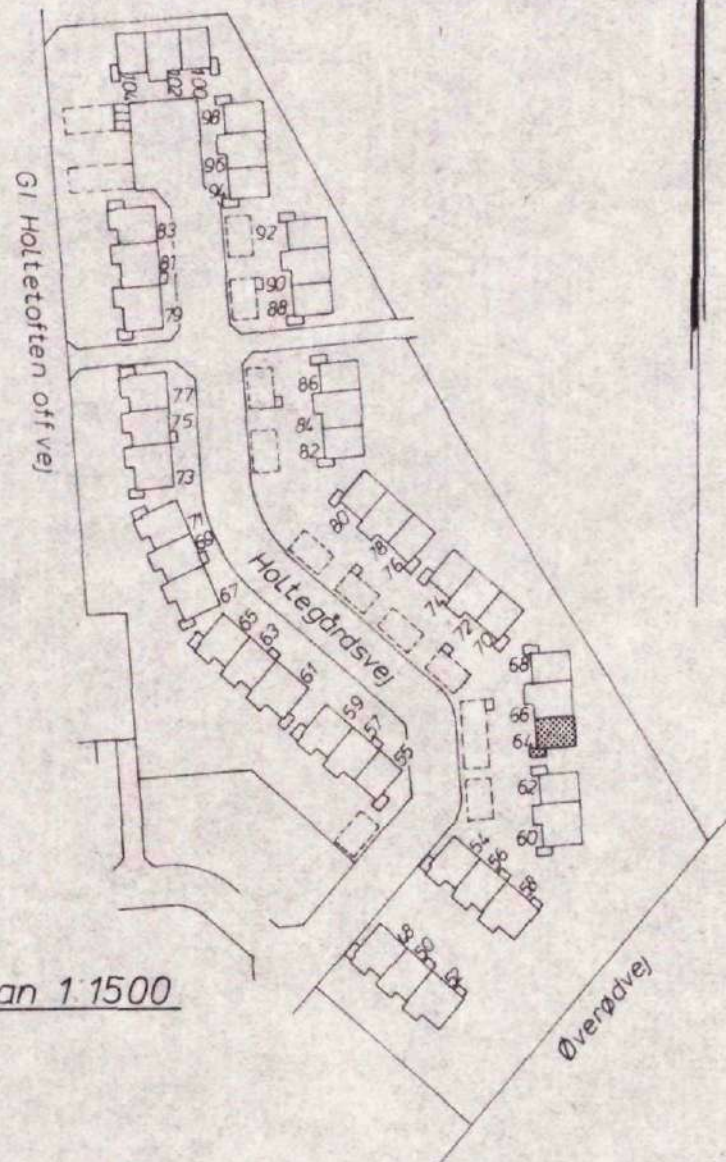
BS. NR. 850496  
MATR. 1<sup>LS</sup> Holte  
MODT 22. OKT. 1989  
SAGSD. VHP UDV.  
GODK. D.

St. Bygn. Insp.

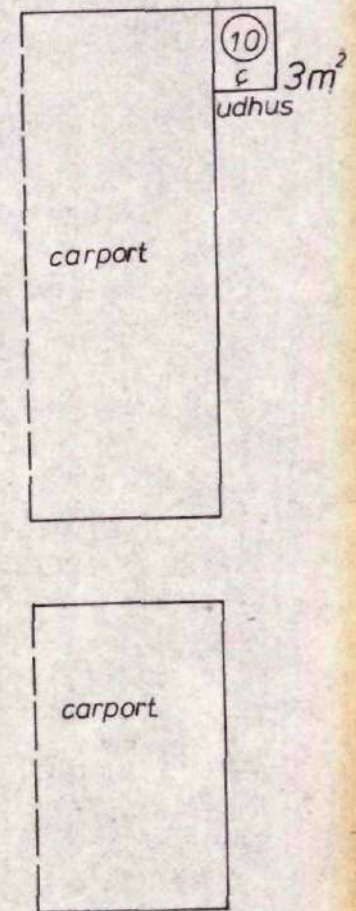
1. Ejerlejlighedens areal er medregnet (jfr. boligministeriets cirkulære af 1/3-1-1967)  
2. Hele ydermuren  
3. Hele vægtykkelsen mod fællesrum  
4. Råvægtykkelsen mod anden ejerlejlighed



Henning Sørensen, Ulrikkenborg Plads 12,  
2800 Lyngby, tlf. 02. 87 03 72 - 87 33 01



Situationsplan 1:1500



Ejerlejlighed nr. 9  
af matr. nr. 1<sup>LS</sup>

Ejerlav: Holte By  
Sogn: Gl. Holte  
Adresse: Holtegårdsvej nr. 64

Ejendommens areal: 12447 m<sup>2</sup>  
Ejerlejligheder + fællesrum ialt: 4256 m<sup>2</sup>

Grænserne for ejerlejligheden er fremhævet med kraftige linier på etageplanerne.

Udfærdiget som bilag til anmeldelse om ejendommens opdeling i ejerlejligheder.

Dato: 30/9-1986

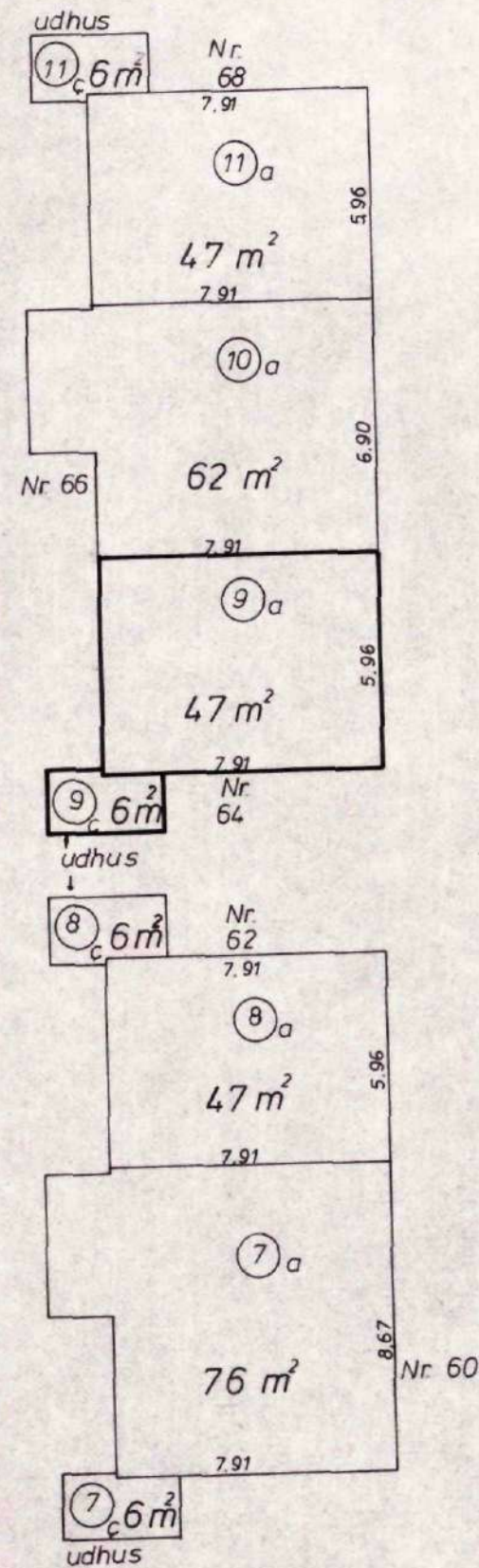
1.200

Ejerlejligheden består af:  
Beboelse a : 47 m<sup>2</sup>  
Beboelse b : 28 m<sup>2</sup>  
Udhus c : 6 m<sup>2</sup>

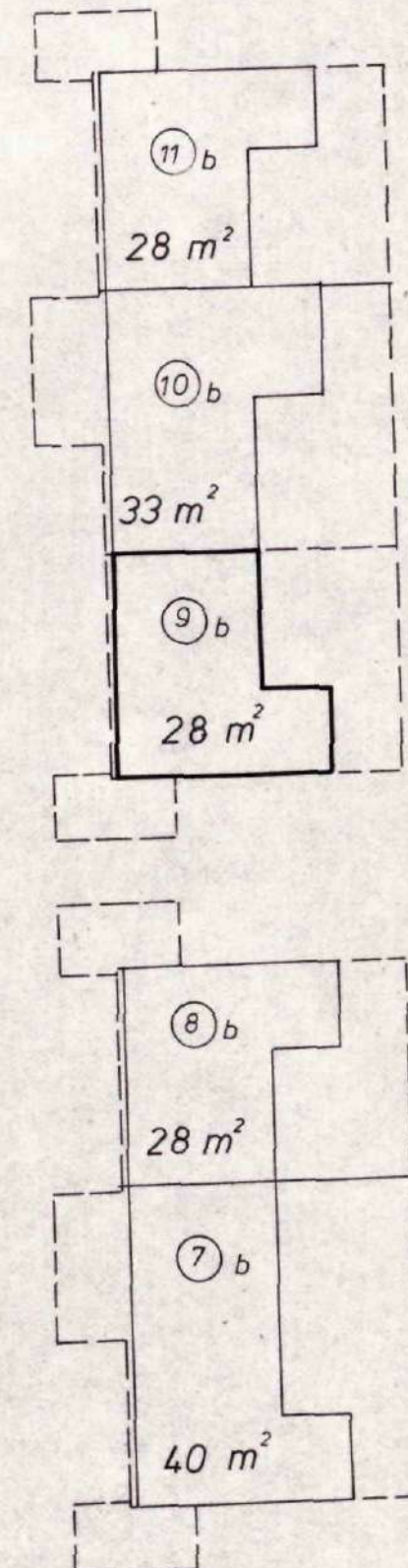
HENNING SØRENSEN

Landinspektør

Stuen



1. sal

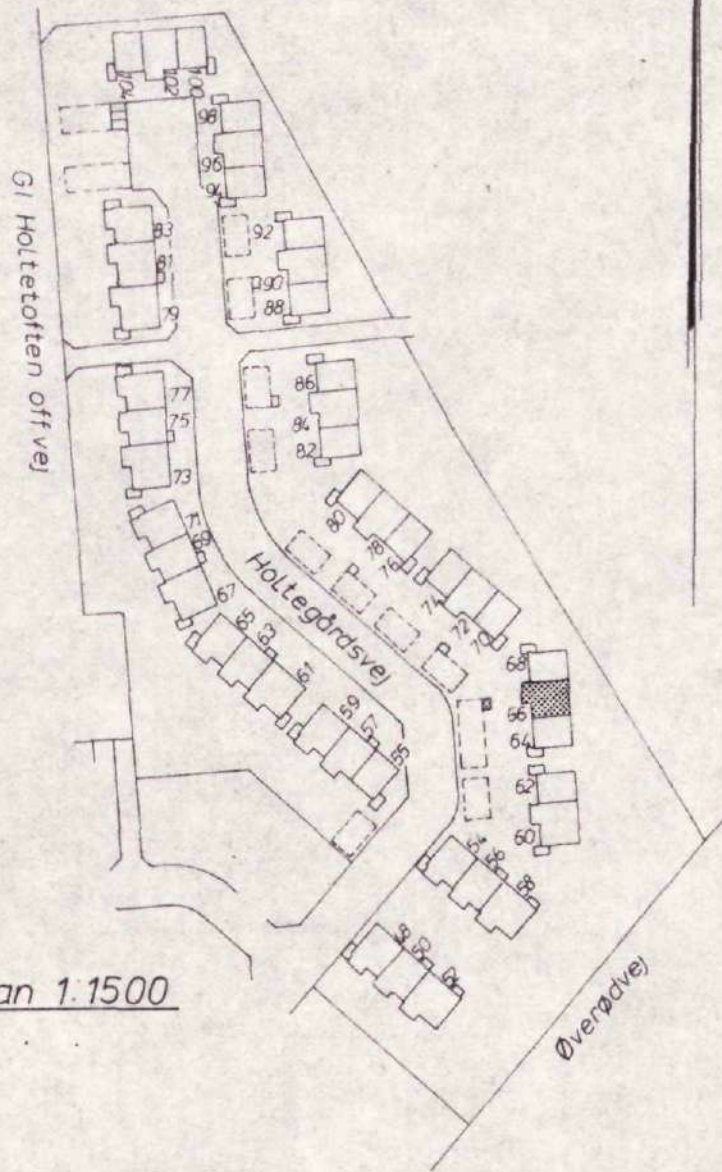


BS. NR. 850496  
MATR. 1<sup>LS</sup> Holte  
MODT. 22. OKT. 1989  
SAGSB. VHP UDV.  
GODK. D.  
St. Bysn. Insp.

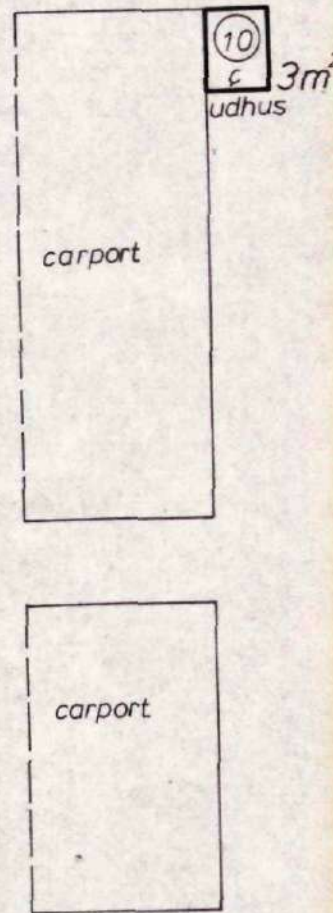
1. Ejerlejlighedens areal er mere regnet (jfr. boligministeriets cirkulære af 1/3-1967) i. Hele ydermuren 1:000-8.8.81



Henning Sørensen, Ulrikkenborg Plads 12,  
2800 Lyngby, tlf. 02. 87 03 72 - 87 33 01



Situationsplan 1:1500



Ejerlejlighed nr. 10  
af matr. nr. 1<sup>LS</sup>

Ejerlav: Holte By  
Sogn: Gl. Holte  
Adresse: Holtegårdsvej nr. 66

Ejendommens areal: 12447 m<sup>2</sup>  
Ejerlejligheder + fællesrum ialt: 4256 m<sup>2</sup>

Grænserne for ejerlejligheden er fremhævet med kraftige linier på etageplanerne.

Udfærdiget som bilag til anmeldelse om ejendommens opdeling i ejerlejligheder.

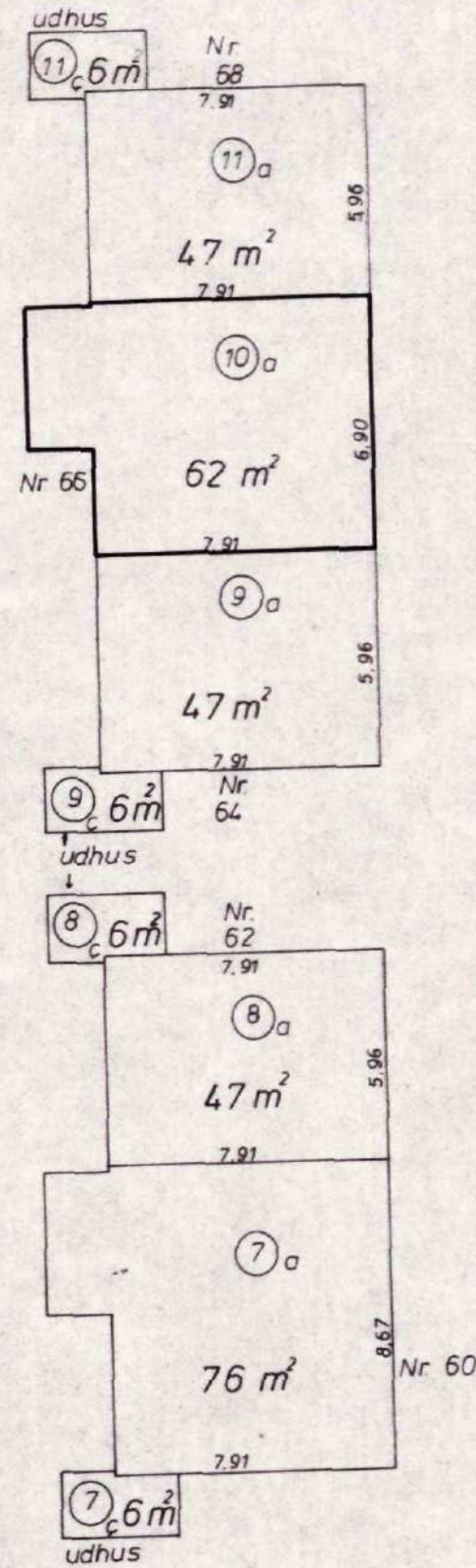
Dato: 30/9-1986

1:200

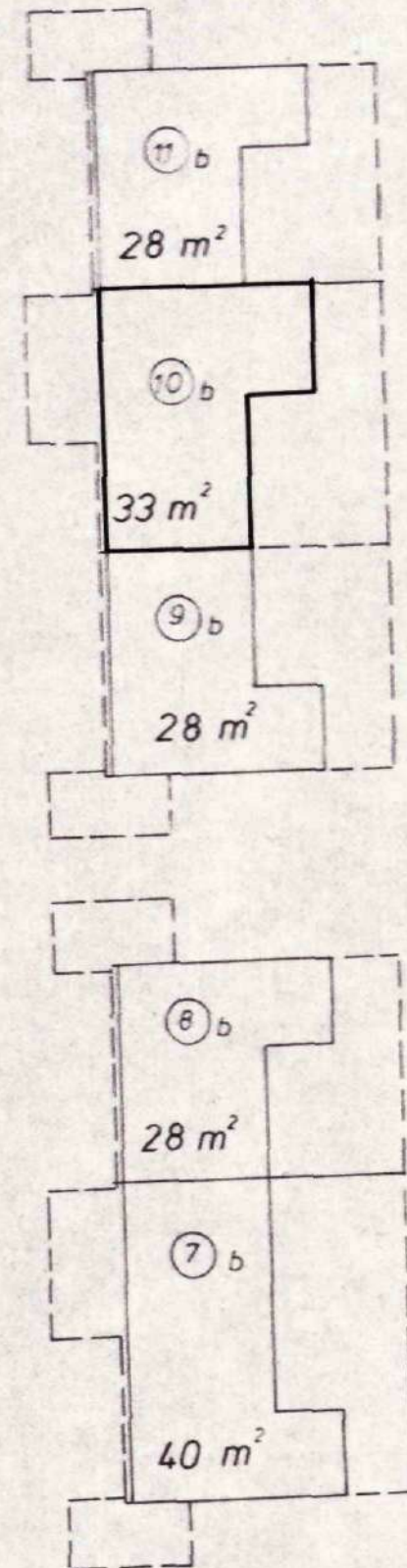
Ejerlejligheden består af:  
Beboelse a : 62 m<sup>2</sup>  
Beboelse b : 33 m<sup>2</sup>  
Udhus c : 3 m<sup>2</sup>

*Henning Sørensen*  
Landinspektør

Stuen



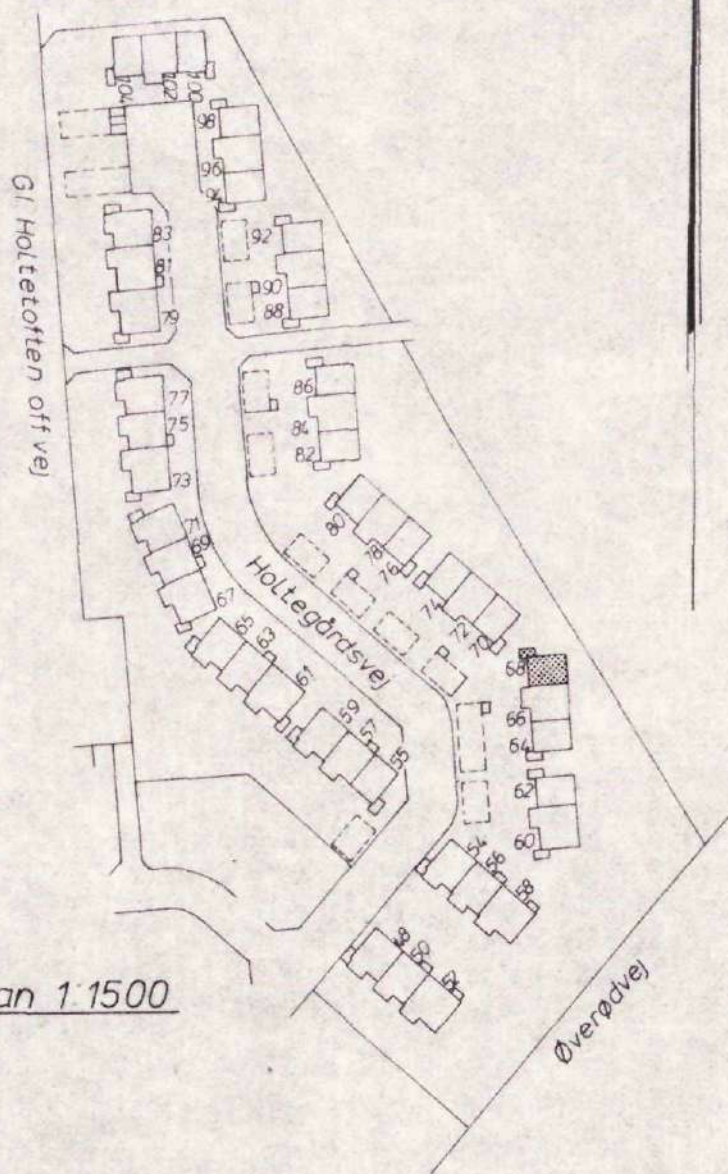
1. sal



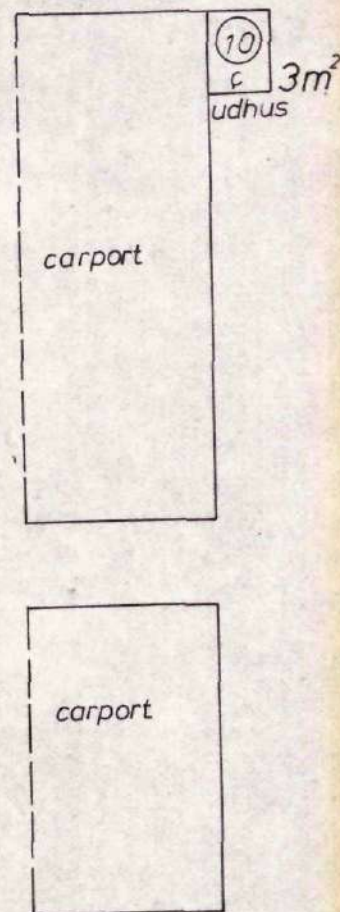
BS. NR. 850496  
MATR. 1-2 Holte  
MODT 22. OKT. 1989  
SAGSD. VHP USV.  
GODK. D.



Henning Sørensen, Ulrikkenborg Plads 12,  
2800 Lyngby, tlf. 02 87 03 72 - 87 33 01



Situationsplan 1:1500



Ejerlejlighed nr. 11  
af matr. nr. 1<sup>LS</sup>

Ejerlav: Holte By  
Sogn: GI Holte  
Adresse: Holtegårdsvej nr. 68

Ejendommens areal: 12447 m<sup>2</sup>  
Ejerlejligheder + fællesrum ialt: 4256 m<sup>2</sup>

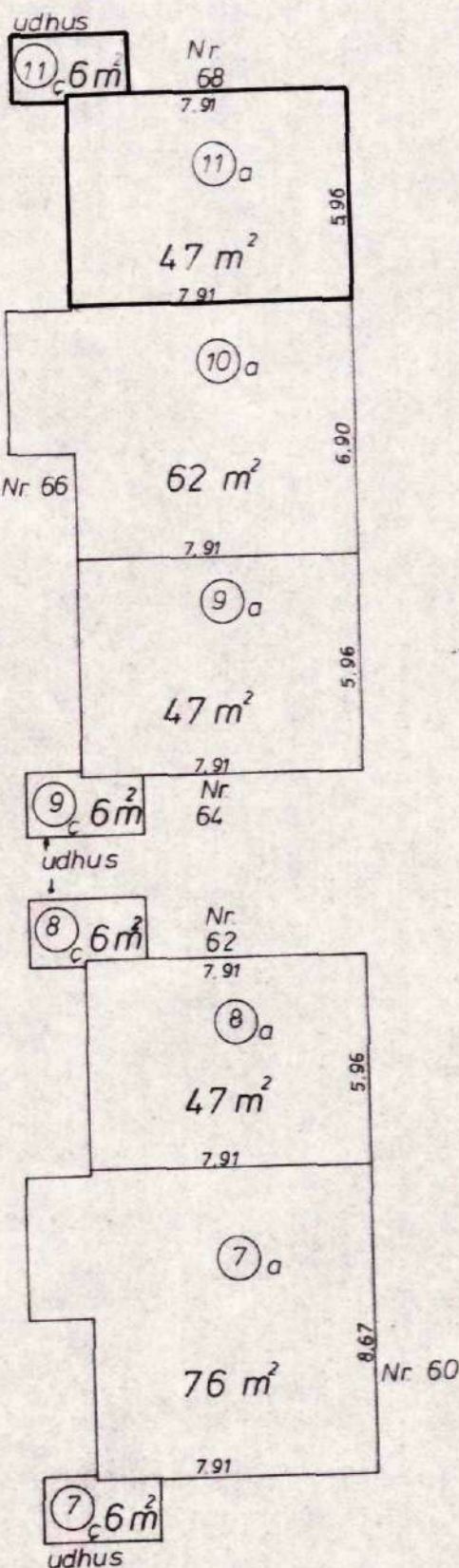
Grænserne for ejerlejligheden er fremhævet med kraftige linier på etageplanerne.  
Udfærdiget som bilag til anmeldelse om ejendommens opdeling i ejerlejligheder.

Dato: 30/9-1986  
1.200

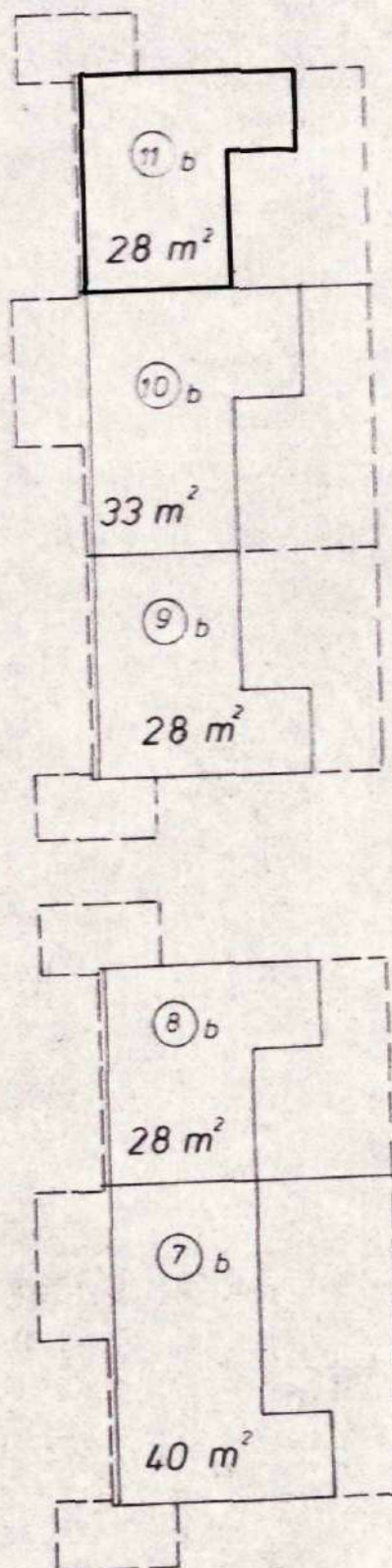
Ejerlejligheden består af:  
Beboelse a : 47 m<sup>2</sup>  
Beboelse b : 28 m<sup>2</sup>  
Udhus c : 6 m<sup>2</sup>

HENNING SØRENSEN  
Landinspektør

Stuen



1. sal



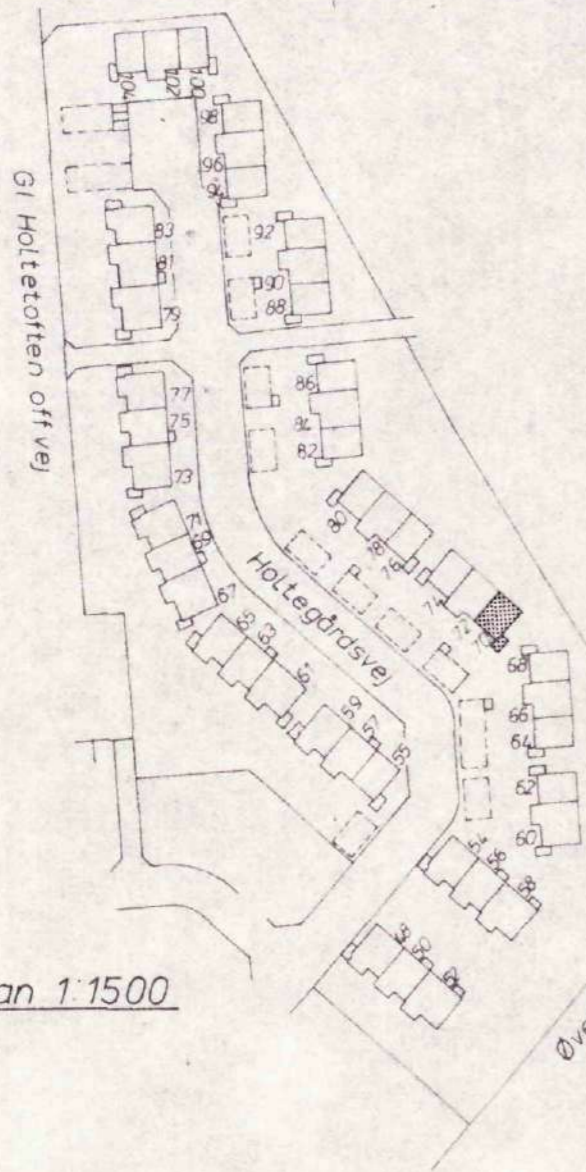
BS. NR. 850496  
MATR. 1-la Holte  
MODT 22. OKT. 1989  
SAGSB. VHP UDV.  
GODK. D.  
St. Bygn. Insp.

1. Ejerlejlighedens areal er medregnet (jfr. boligministeriets cirkulære af 1/3-1967)  
1. Hele ydermuren  
1000-8868  
2. Høj vægtykkelse mod anden ejerlejlighed  
3. Hele vægtykkelsen mod fællesrum  
4. For rum med skrævvæg er arealet beregnet i et planrum over gav.

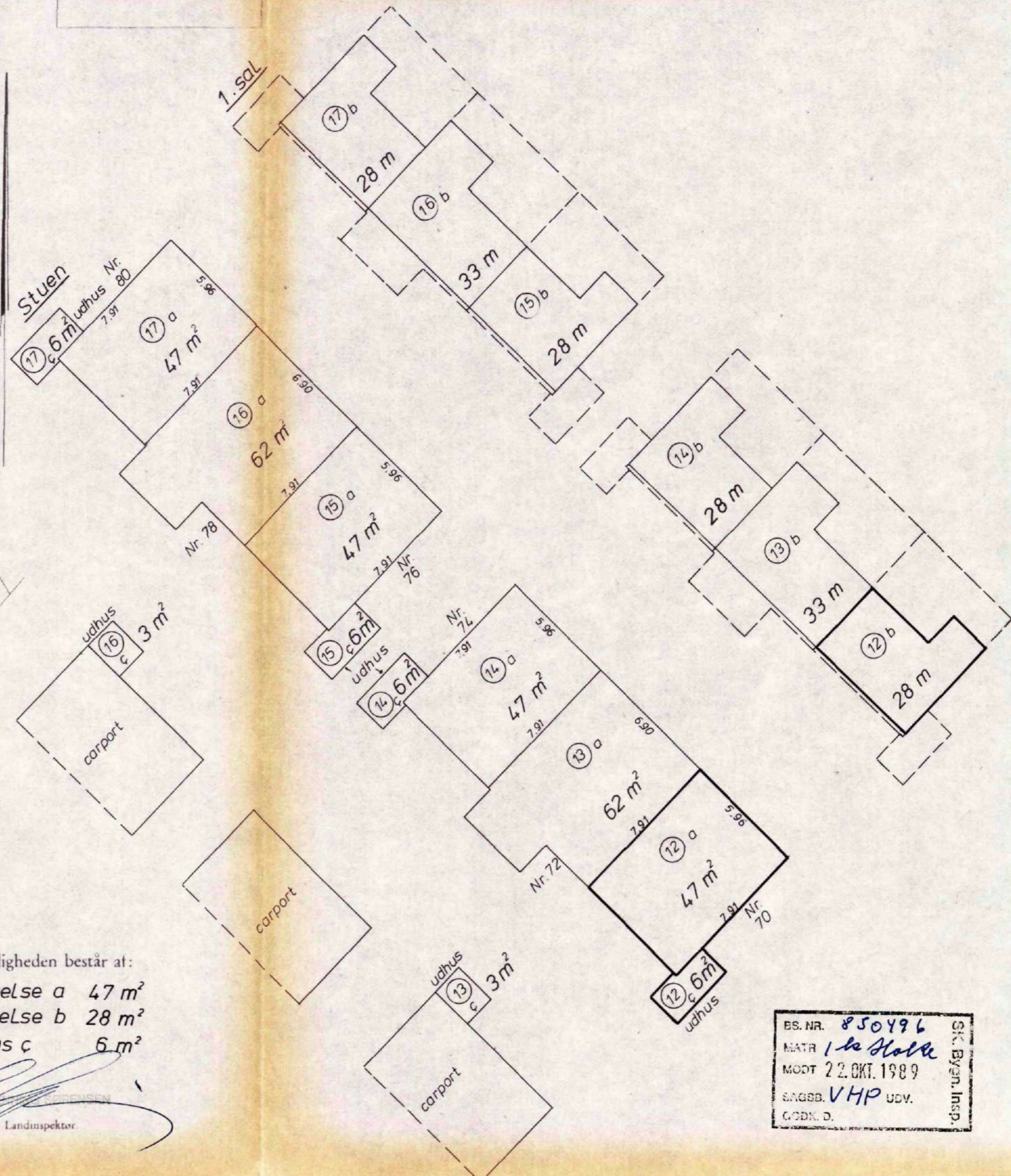


Landinspektørens navn, adresse og j. nr. 1986/15

Henning Sørensen, Ulrikkenborg Plads 12,  
2800 Lyngby, tlf. 02. 87 03 72 - 87 33 01



Situationsplan 1:1500



Ejerlejlighed nr. 12  
af matr. nr. 1<sup>LS</sup>

Ejerlav: Holte By  
Sogn: Gl. Holte  
Adresse: Holtegårdsvej nr. 70

Ejendommens areal: 12447 m<sup>2</sup>  
Ejerlejligheder + fællesrum ialt: 4256 m<sup>2</sup>

Grænserne for ejerlejligheden er fremhævet med kraftige linier på etageplanerne.

Udfærdiget som bilag til anmeldelse om ejendommens opdeling i ejerlejligheder.

Dato: 30/9-1986  
1:200

Ejerlejligheden består af:  
Beboelse a 47 m<sup>2</sup>  
Beboelse b 28 m<sup>2</sup>  
Udhus c 6 m<sup>2</sup>



Landinspektør

BS. NR. 850496  
MATR. 1. le Holte  
MODT 22. OKT. 1989  
SAGSD. VHP UDV.  
GODK. D.

St. Bygn. Insp.

1. Hele ydermuren  
1900-8.8.68

1. Ejerlejlighedens areal er medregnet (jfr. boligministeriets cirkulære af 1/3-1967)

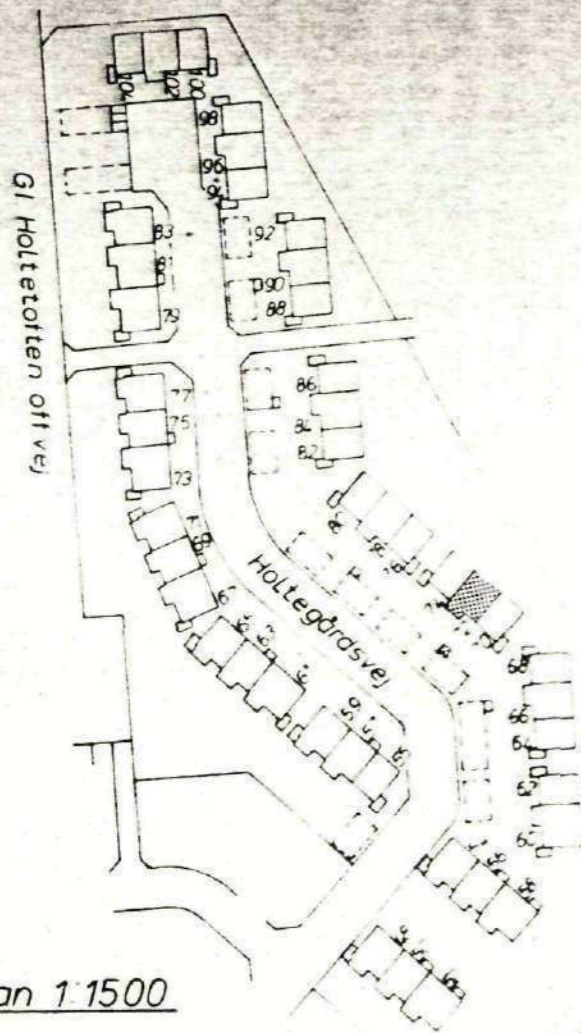
2. Høiv vægtykkelse mod anden ejerlejlighed

3. Hele vægtykkelsen mod fællesrum

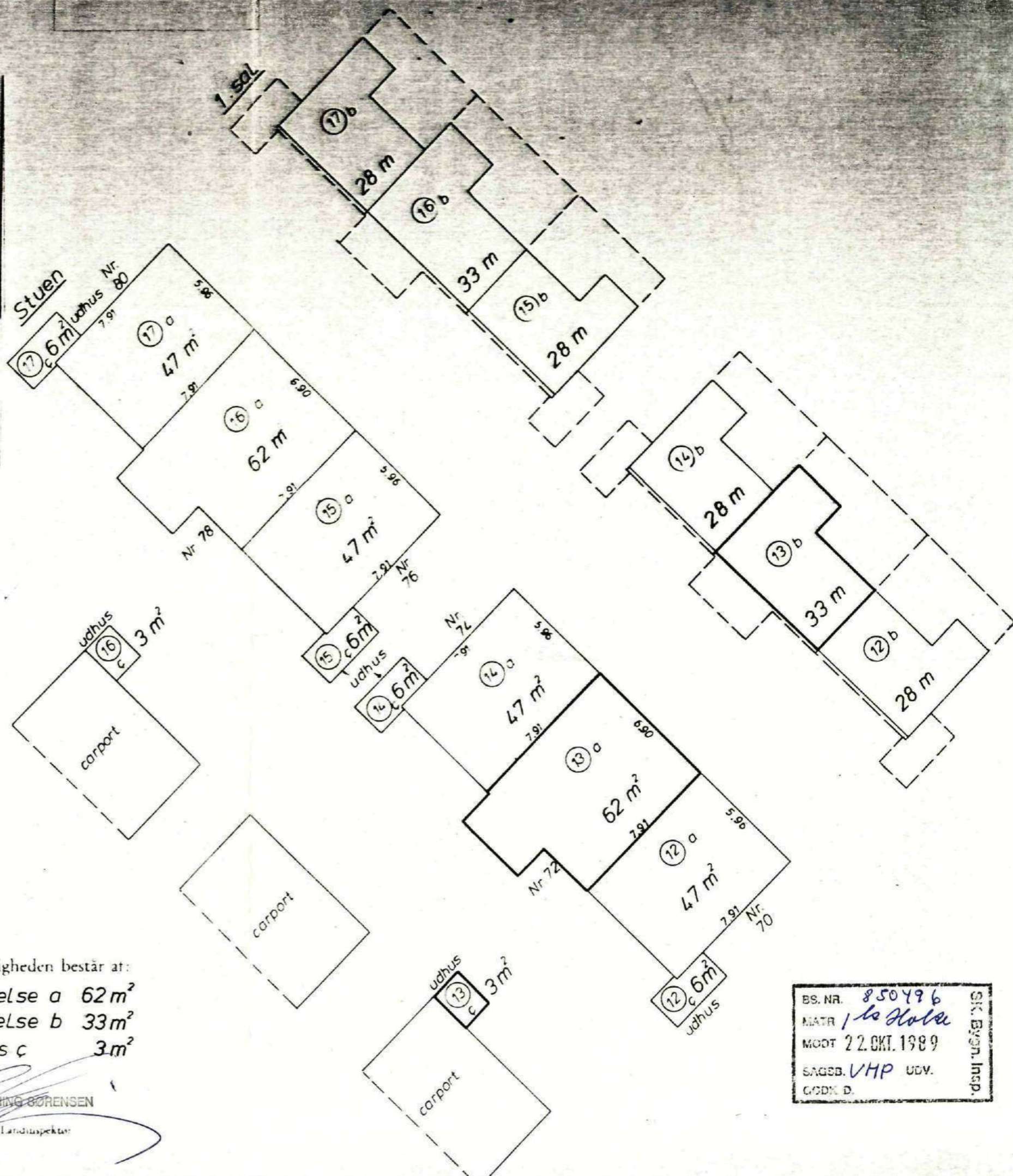
4. For rum med iskælvægge er arealet beregnet i et planrum over gulv.



Henning Sørensen, Ulrikkenborg Plads 12,  
2800 Lyngby, tlf. 02 87 03 72 - 87 33 01



Situationsplan 1:1500



4. For rum med skråvægge er arealet beregnet i et plan 1/3 m over gulvet.  
2. Halv vægtykkelse mod anden ejerlejlighed  
3. Hele vægtykkelsen mod fællesrum  
1. Hele ydermuren  
I ejerlejlighedens areal er medregnet (iffr. boligministeriets cirkulære af 1/3-1967)

Ejerlejlighed nr. 13 af matr. nr. 1<sup>LS</sup>

Ejerlav: Holte By  
Sogn: Gl. Holte  
Adresse: Holtegårdsvej nr. 72

Ejendommens areal: 12447 m<sup>2</sup>  
Ejerlejligheder + fællesrum ialt: 4256 m<sup>2</sup>

Grænserne for ejerlejligheden er fremhævet med kraftige linier på etageplanerne.  
Udfærdiget som bilag til anmeldelse om ejendommens opdeling i ejerlejligheder.

Dato: 30/9-1985  
1:200

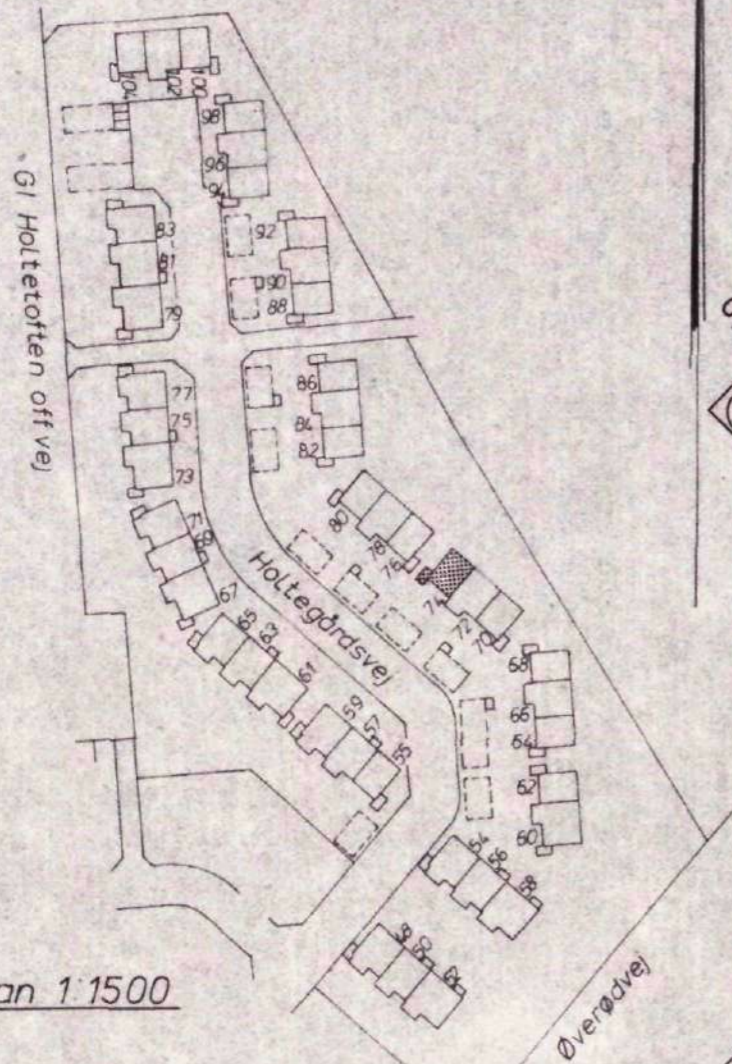
Ejerlejligheden består af:  
Beboelse a 62 m<sup>2</sup>  
Beboelse b 33 m<sup>2</sup>  
Udhus c 3 m<sup>2</sup>

HENNING SØRENSEN  
Landinspektør

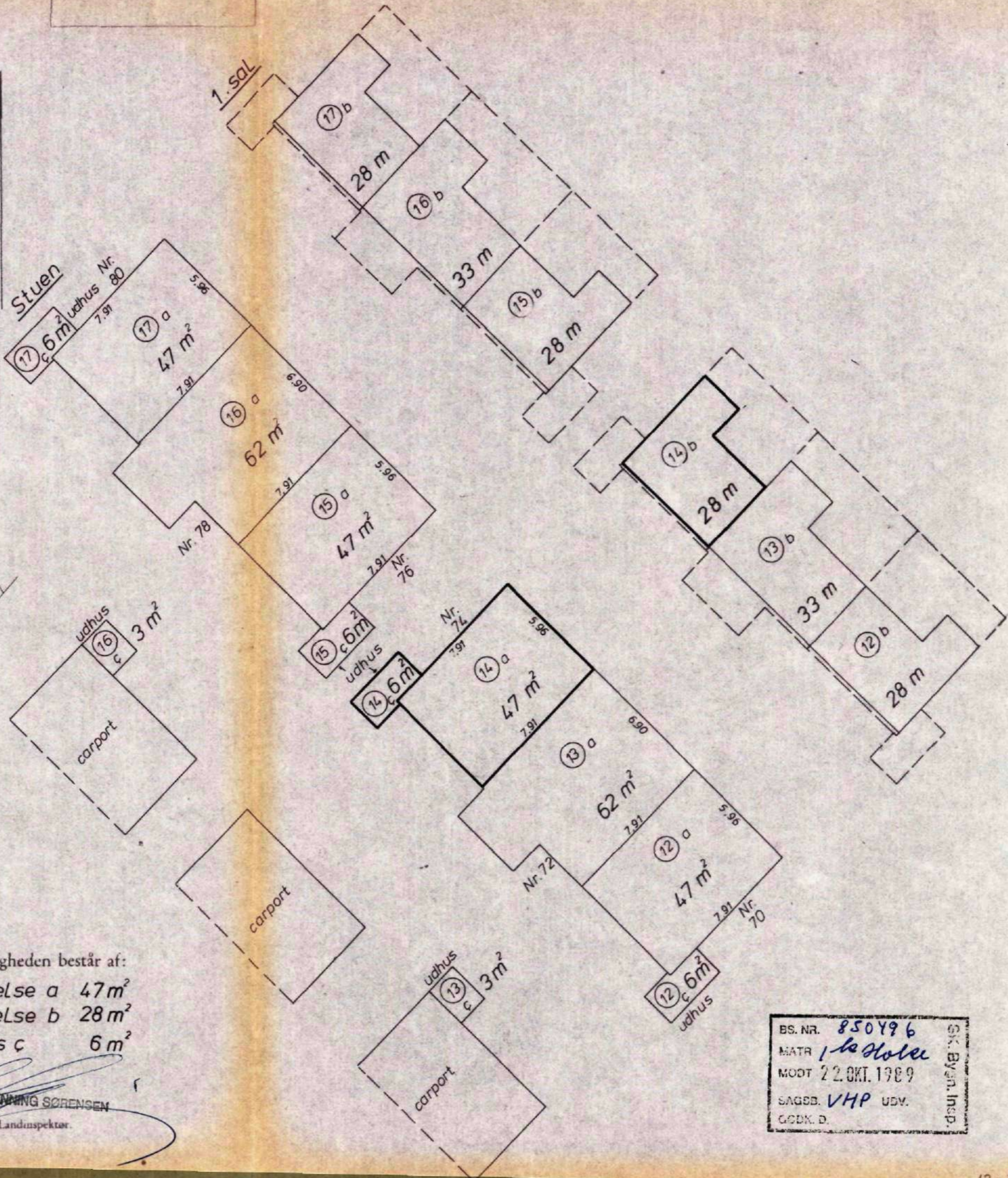
BS. NR. 850496  
MATR. 1<sup>LS</sup> Holte  
MOGT 22. OKT. 1989  
SAGSB. VMP UDV.  
GDDK D.  
Stk. Bygn. Insp.



Henning Sørensen, Ulrikkenborg Plads 12,  
2800 Lyngby, tlf. 02. 87 03 72 - 87 33 01



Situationsplan 1:1500



Ejerlejlighed nr. 14  
af matr. nr. 1 <sup>LS</sup>

Ejerlav: Holte By  
Sogn: GI Holte  
Adresse: Holtegårdsvej nr. 74

Ejendommens areal: 12447 m<sup>2</sup>  
Ejerlejligheder + fællesrum ialt: 4256 m<sup>2</sup>

Grænserne for ejerlejligheden er fremhævet med kraftige linier på etageplanerne.

Udfærdiget som bilag til anmeldelse om ejendommens opdeling i ejerlejligheder.

Dato: 30/9-1986

1 200

Ejerlejligheden består af:  
Beboelse a 47 m<sup>2</sup>  
Beboelse b 28 m<sup>2</sup>  
Udhus c 6 m<sup>2</sup>

*Henning Sørensen*  
HENNING SØRENSEN  
Landinspektør.

BS. NR. 850496  
MATR. 1. Holte  
MOOT 22. OKT. 1989  
SAGSB. VHP UDV.  
GØDK. D.

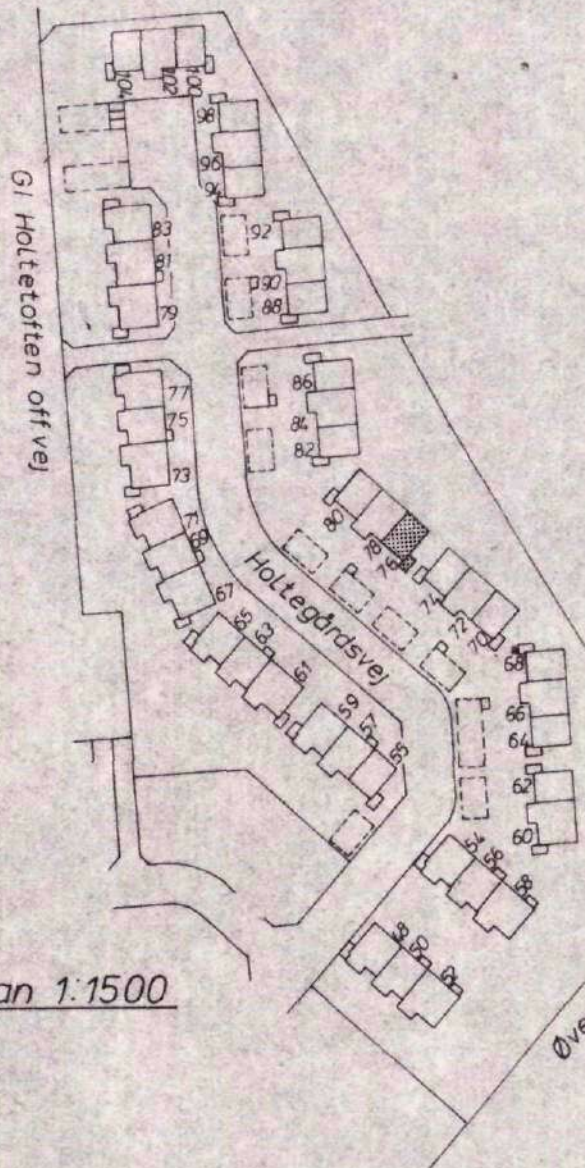
Sik. Bygn. Insp.

1. Helt ydermuren  
2. Helt vægtykkelse mod anden ejerlejlighed  
3. Helt vægtykkelse mod fællesrum

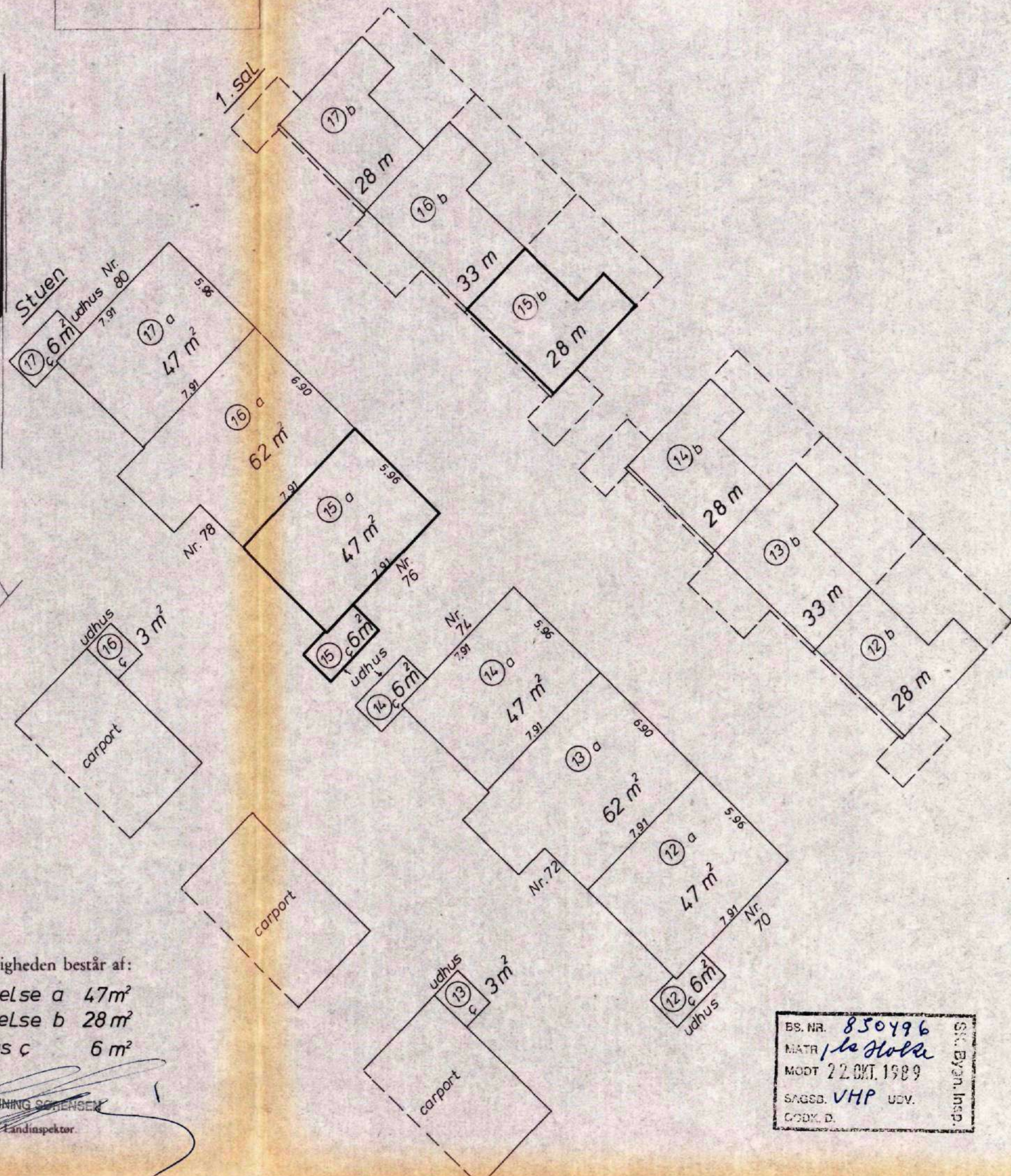


Landinspektørens navn, adresse og i. nr. 1986/15

Henning Sørensen, Ulrikkenborg Plads 12,  
2800 Lyngby, tlf. 02-87 03 72 - 87-33 01



Situationsplan 1:1500



**Ejerlejlighed nr. 15**  
af matr. nr. 1<sup>LS</sup>

Ejerlav: Holte By  
Sogn: Gl. Holte  
Adresse: Holtegårdsvej nr. 76

Ejendommens areal: 12447 m<sup>2</sup>  
Ejerlejligheder + fællesrum ialt: 4256 m<sup>2</sup>

Grænserne for ejerlejligheden er fremhævet med kraftige linier på etageplanerne.

Udfærdiget som bilag til anmeldelse om ejendommens opdeling i ejerlejligheder.

Dato: 30/9-1986

1:200

Ejerlejligheden består af:

Beboelse a 47 m<sup>2</sup>

Beboelse b 28 m<sup>2</sup>

Udhus c 6 m<sup>2</sup>

*Henning Sørensen*  
HENNING SØRENSEN  
Landinspektør

ES. NR. 850496  
MATR. *1. le Holte*  
MODT 22. OKT. 1989  
SAGSB. VHP UDV.  
GODK. D.

St. Bygn. Insp.

1. Hele ydermuren  
1:000-8.5.88

I ejerlejlighedens areal er medregnet (ifv. boligministeriets cirkulære af 1/3-1967)

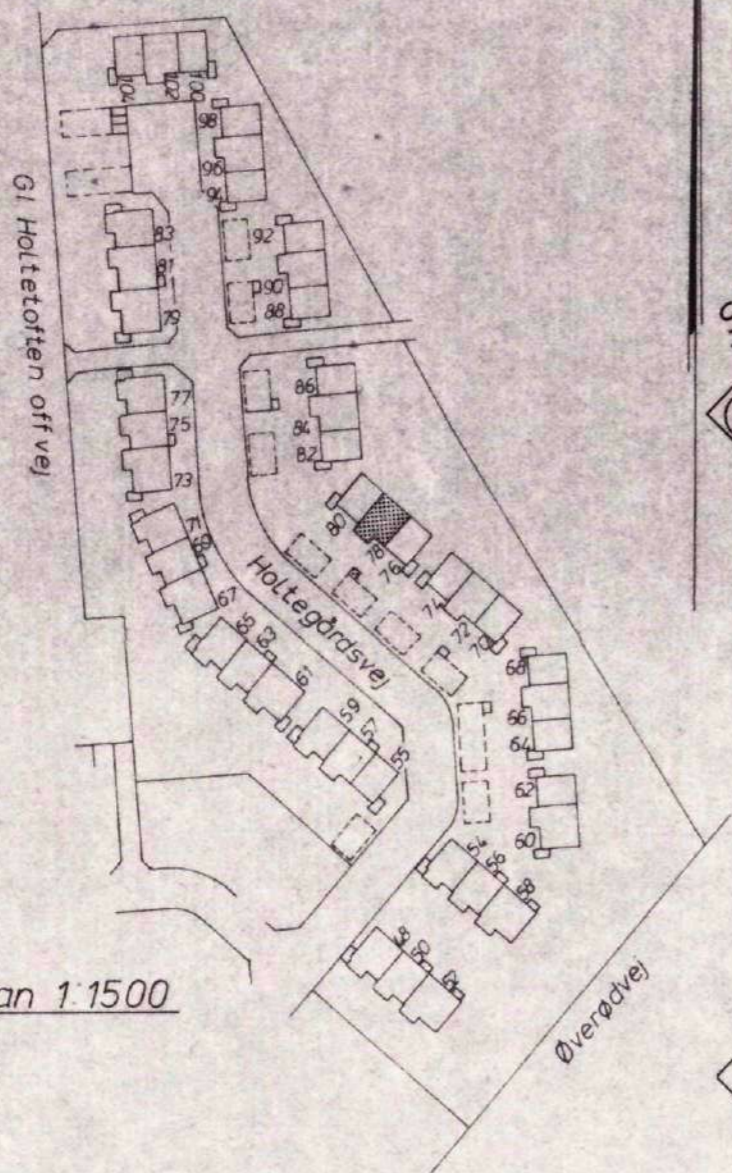
2. Helt vægtykkelse mod anden ejerlejlighed

3. Helt vægtykkelse mod fællesrum

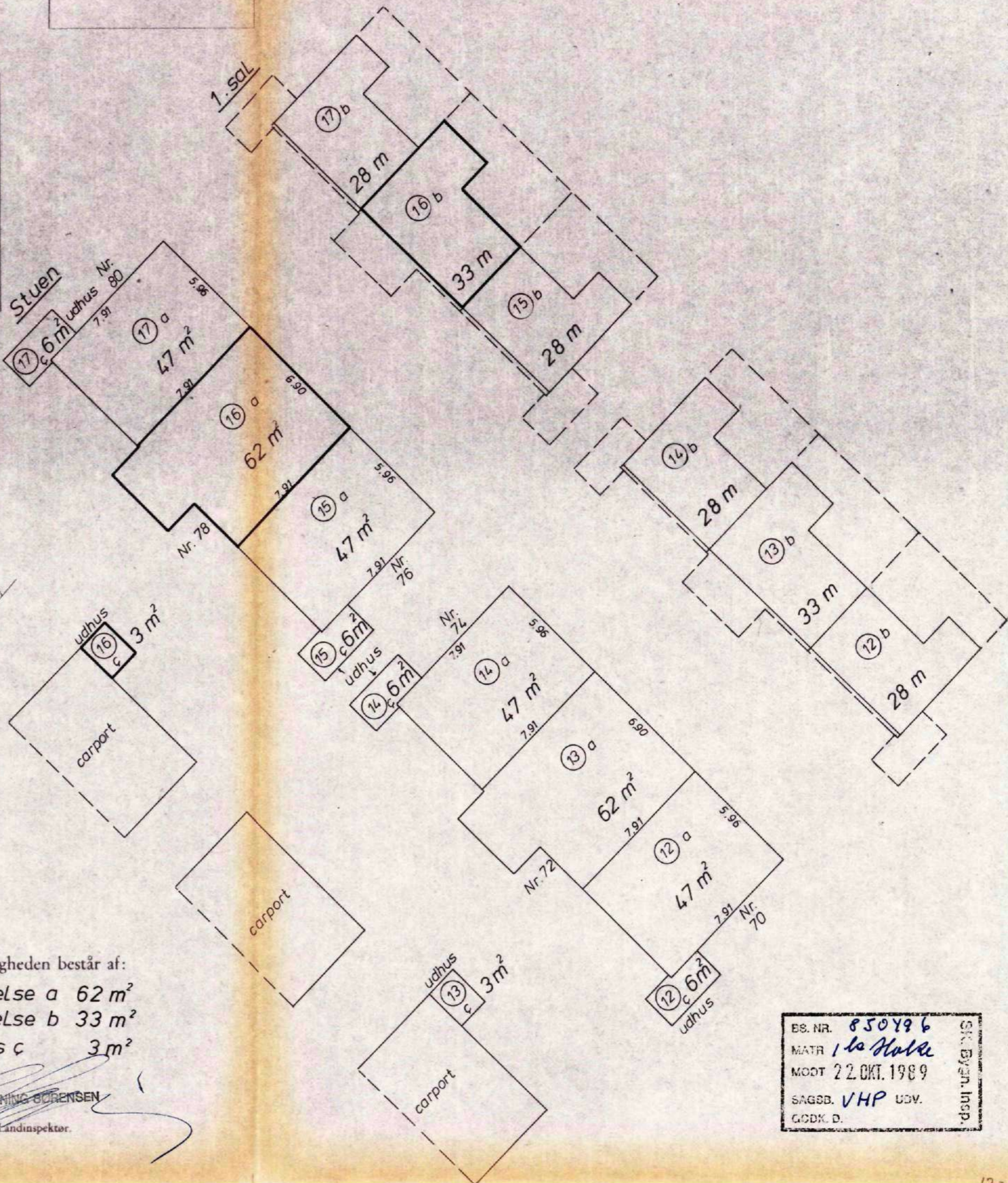
4. For rum med skråvæg er arealet beregnet i et plan 1,5 m over gulv.



Henning Sørensen, Ulrikkenborg Plads 12,  
2800 Lyngby, tlf. 02. 87 03 72 - 87 33 01



Situationsplan 1:1500



**Ejerlejlighed nr. 16**  
af matr. nr. 1<sup>LS</sup>

Ejerlav: Holte By  
Sogn: Gl. Holte  
Adresse: Holtegårdsvej nr. 78

Ejendommens areal: 12447 m<sup>2</sup>  
Ejerlejligheder + fællesrum ialt: 4256 m<sup>2</sup>

Grænserne for ejerlejligheden er fremhævet med kraftige linier på etageplanerne.

Udfærdiget som bilag til anmeldelse om ejendommens opdeling i ejerlejligheder.

Dato: 30/9-1986

1.200

Ejerlejligheden består af:  
Beboelse a 62 m<sup>2</sup>  
Beboelse b 33 m<sup>2</sup>  
Udhus c 3 m<sup>2</sup>

HENNING SØRENSEN  
Landinspektør.

BS. NR.	850496
MATR	1 <sup>LS</sup> Holte
MODT	22. OKT. 1989
SAGSB.	VHP UDV.
GCDK. D.	

Sik. Bygn. Insp.

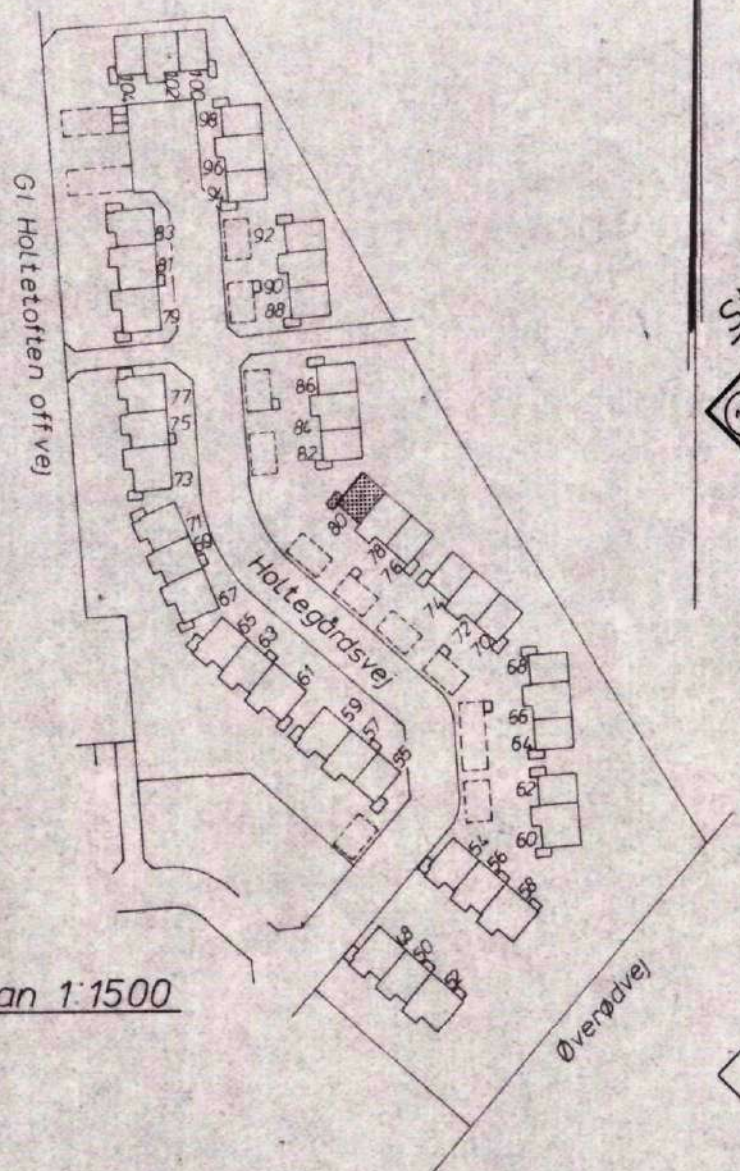
4. For rum med skråvægge er arealet beregnet i et plan 1,5 m over gulv.

2. Halv vægtykkelse mod anden ejerlejlighed  
3. Hele vægtykkelsen mod fællesrum

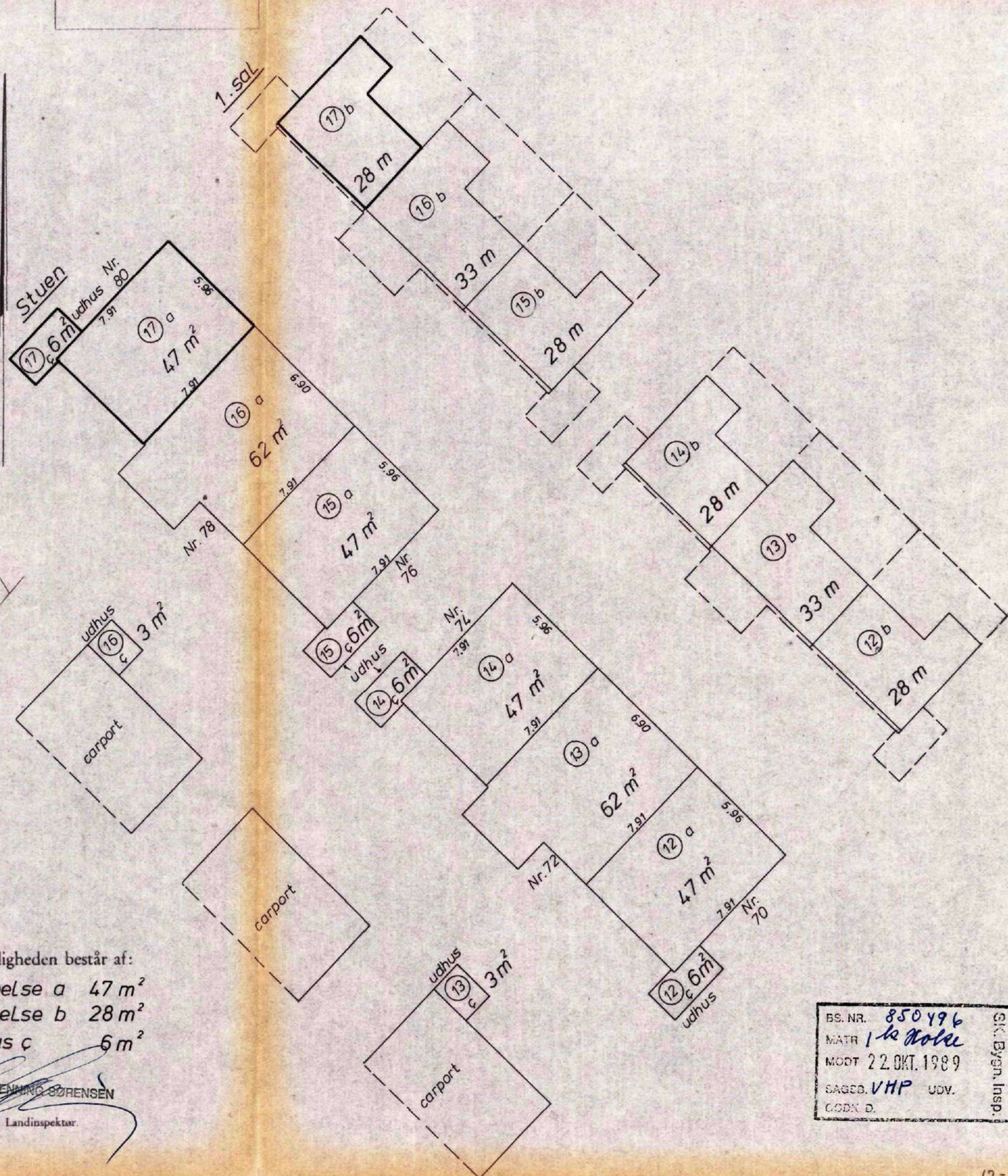
I ejerlejlighedens areal er medregnet (jfr. boligministeriets cirkulære af 1/3-1967)  
1. Hele ydermuren  
1:000-S.S. 68



Henning Sørensen, Ulrikkenborg Plads 12,  
2800 Lyngby, tlf. 02. 87 03 72 - 87 33 01



Situationsplan 1:1500



Ejerlejlighed nr. 17  
af matr. nr. 1<sup>LS</sup>

Ejerlav: Holte By  
Sogn: Gl. Holte  
Adresse: Holtegårdsvej nr. 80

Ejendommens areal: 12447 m<sup>2</sup>  
Ejerlejligheder + fællesrum ialt: 4256 m<sup>2</sup>

Grænserne for ejerlejligheden er fremhævet med kraftige linier på etageplanerne.  
Udfærdiget som bilag til anmeldelse om ejendommens opdeling i ejerlejligheder.

Dato: 30/9-1986

1:200

Ejerlejligheden består af:

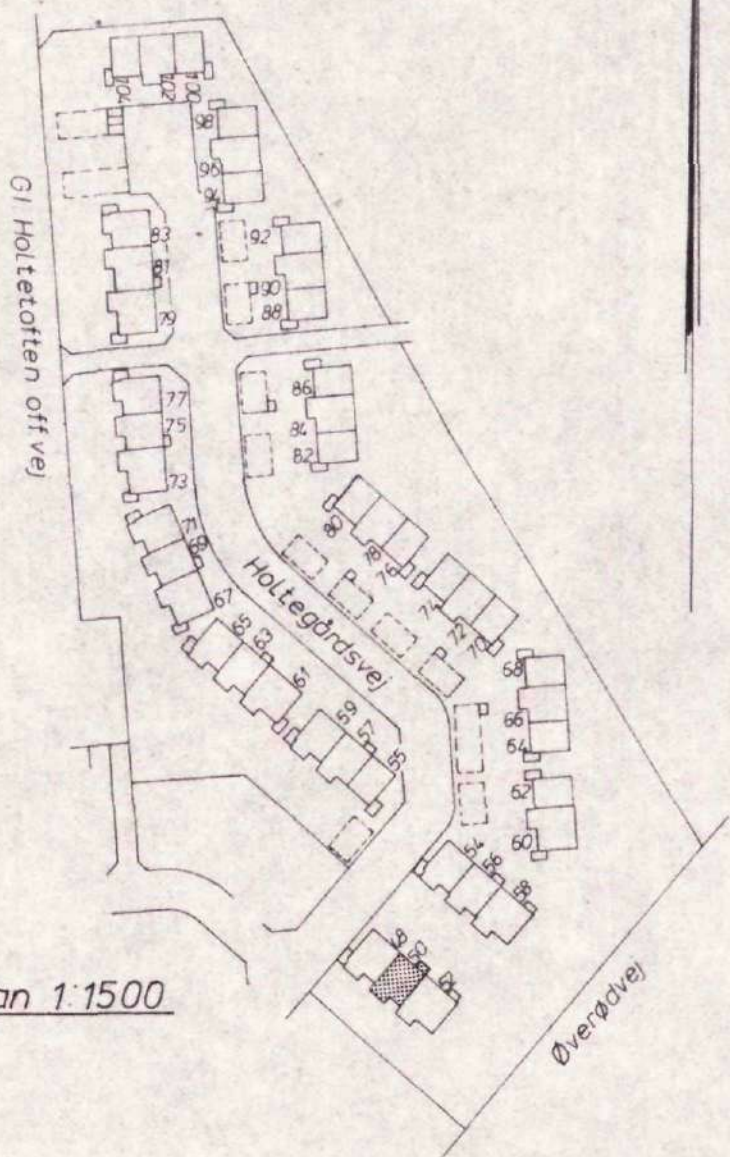
- Beboelse a 47 m<sup>2</sup>
- Beboelse b 28 m<sup>2</sup>
- Udhus c 6 m<sup>2</sup>

*Henning Sørensen*  
HENNING SØRENSEN  
Landinspektør.

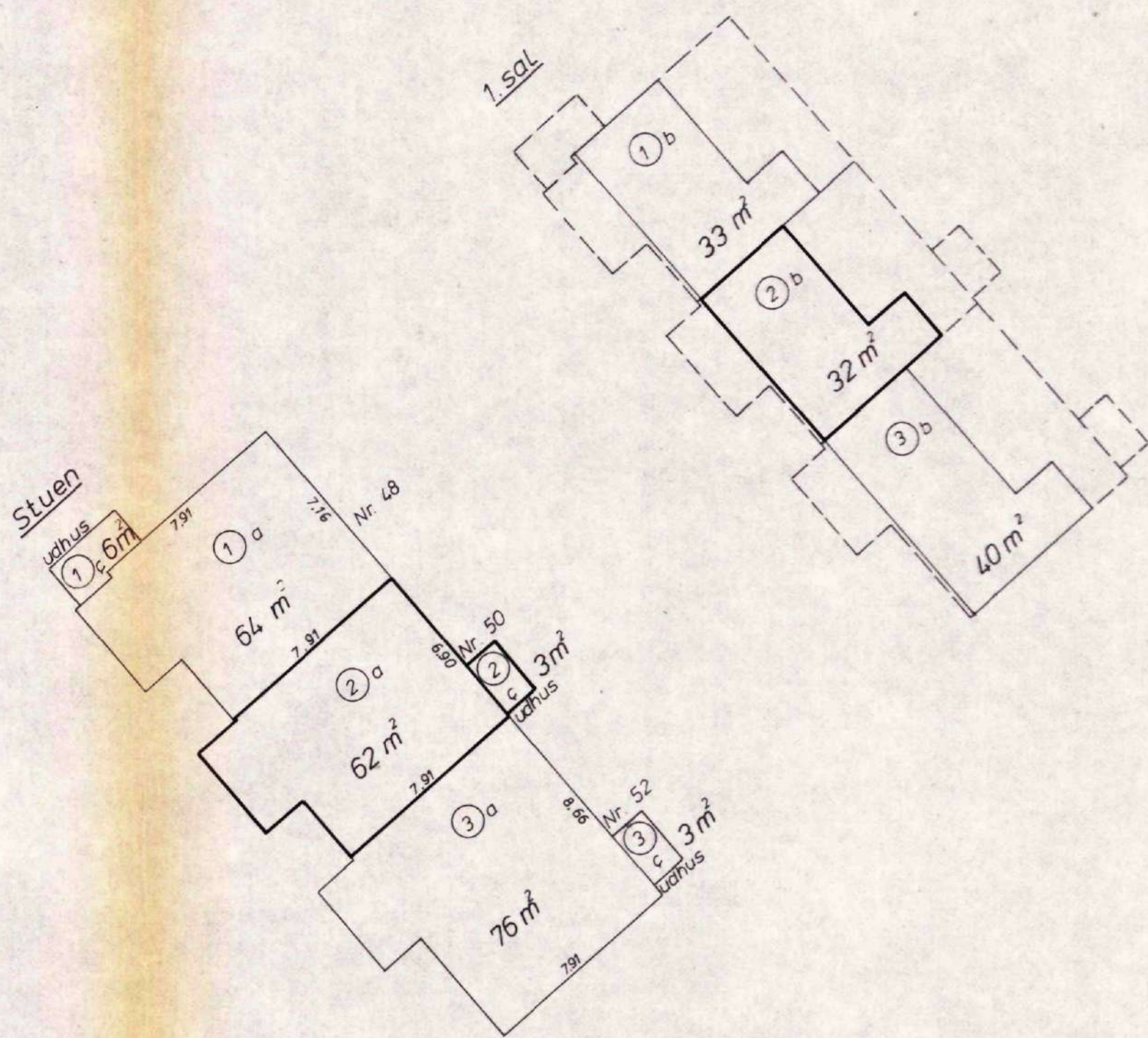
BS. NR. 850496  
MATR. 1-12 Holte  
MOET 22. OKT. 1989  
SAGSB. VHP UDV.  
CODX D.



Henning Sørensen, Ulrikkenborg Plads 12,  
2800 Lyngby, tlf. 02 87 03 72 - 87 33 01



Situationsplan 1:1500



Ejerlejlighed nr. 2  
af matr. nr. 1<sup>LS</sup>

Ejerlav: Holte By  
Sogn: Gl. Holte  
Adresse: Holtegårdsvej nr. 50

Ejendommens areal: 12447 m<sup>2</sup>  
Ejerlejligheder + fællesrum ialt: 4256 m<sup>2</sup>

Grænserne for ejerlejligheden er fremhævet med kraftige linier på etageplanerne.

Udfærdiget som bilag til anmeldelse om ejendommens opdeling i ejerlejligheder.

Dato: 30/9-1986

1 200

Ejerlejligheden består af:  
Beboelse a : 62 m<sup>2</sup>  
Beboelse b : 32 m<sup>2</sup>  
Udhus c : 3 m<sup>2</sup>

*[Signature]*  
Henning Sørensen  
Landsinspektør

BS. NR. 850496  
MATR. 1. le Holte  
MODT 22. OKT. 1989  
SAGSB. VMP UDV.  
GODK. D.

St. Bygn. Insp.

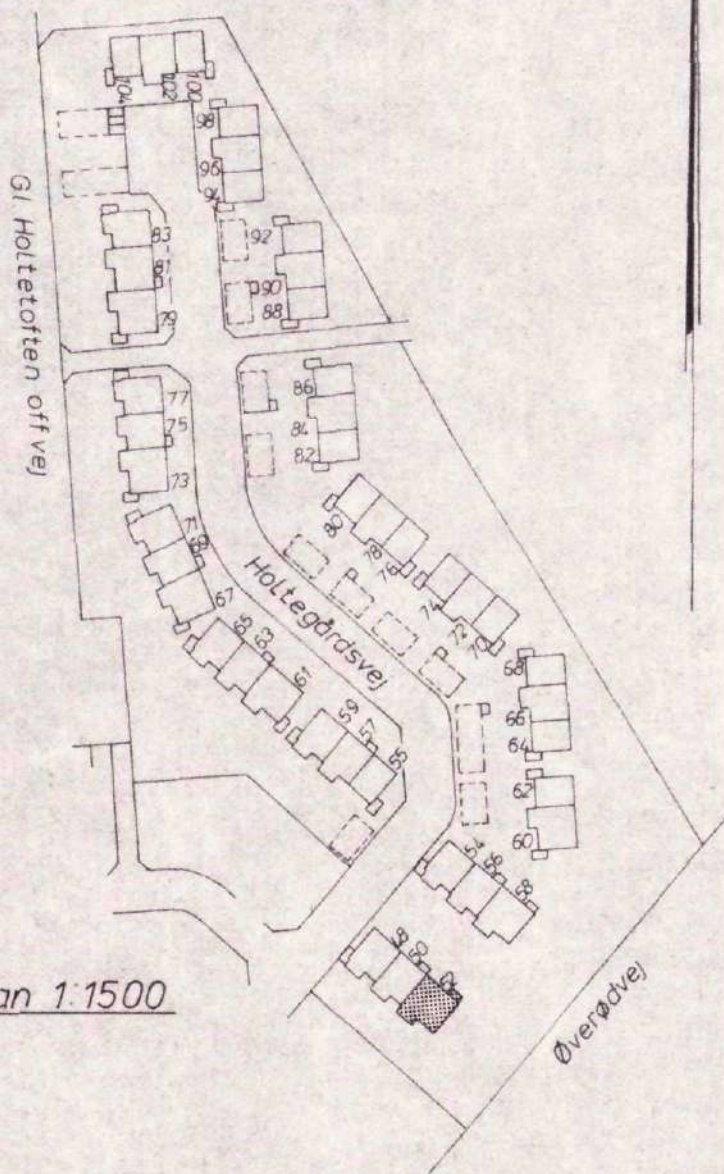
4. For rum med skråvægge er arealet beregnet i et plan 1,5 m over gulv.

2. Halv vægtykkelse mod anden ejerlejlighed  
3. Hele vægtykkelsen mod fællesrum

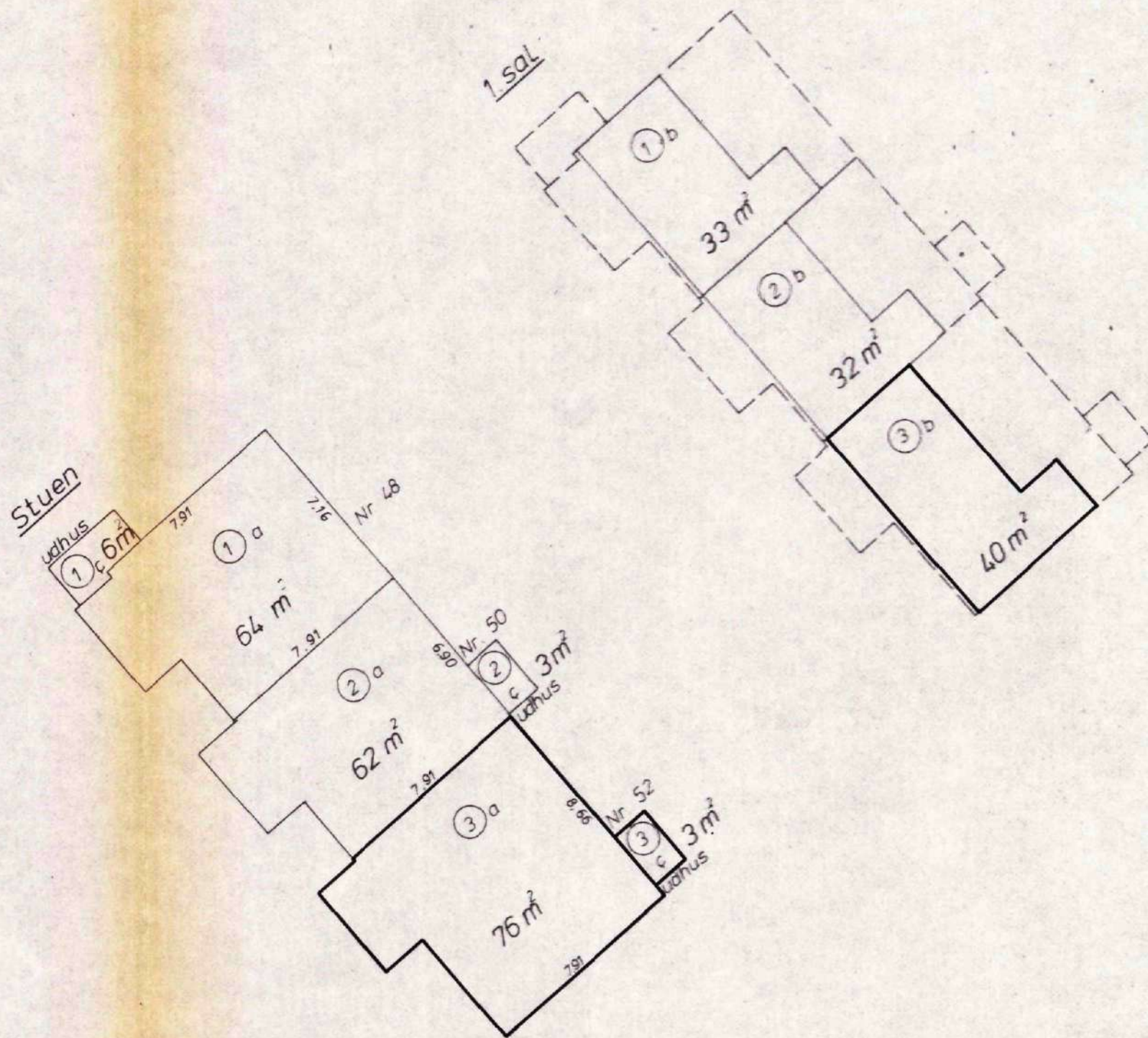
1. Ejerlejlighedens areal er medregnet (jfr. boligministeriets cirkulære af 1/3-1967)



Henning Sørensen, Ulrikkenborg Plads 12,  
2800 Lyngby, tlf. 02. 87 03 72 - 87 33 01



Situationsplan 1:1500



Ejerlejlighed nr. 3  
af matr. nr. 1<sup>LS</sup>

Ejerlav: Holte By  
Sogn: Gl. Holte  
Adresse: Holtegårdsvej nr. 52

Ejendommens areal: 12447 m<sup>2</sup>  
Ejerlejligheder + fællesrum ialt: 4256 m<sup>2</sup>

Grænserne for ejerlejligheden er fremhævet med kraftige linier på etageplanerne.  
Udfærdiget som bilag til anmeldelse om ejendommens opdeling i ejerlejligheder.

Dato: 30/9-1986

1 200

Ejerlejligheden består af:  
Beboelse a : 76 m<sup>2</sup>  
Beboelse b : 40 m<sup>2</sup>  
Udhus c : 3 m<sup>2</sup>

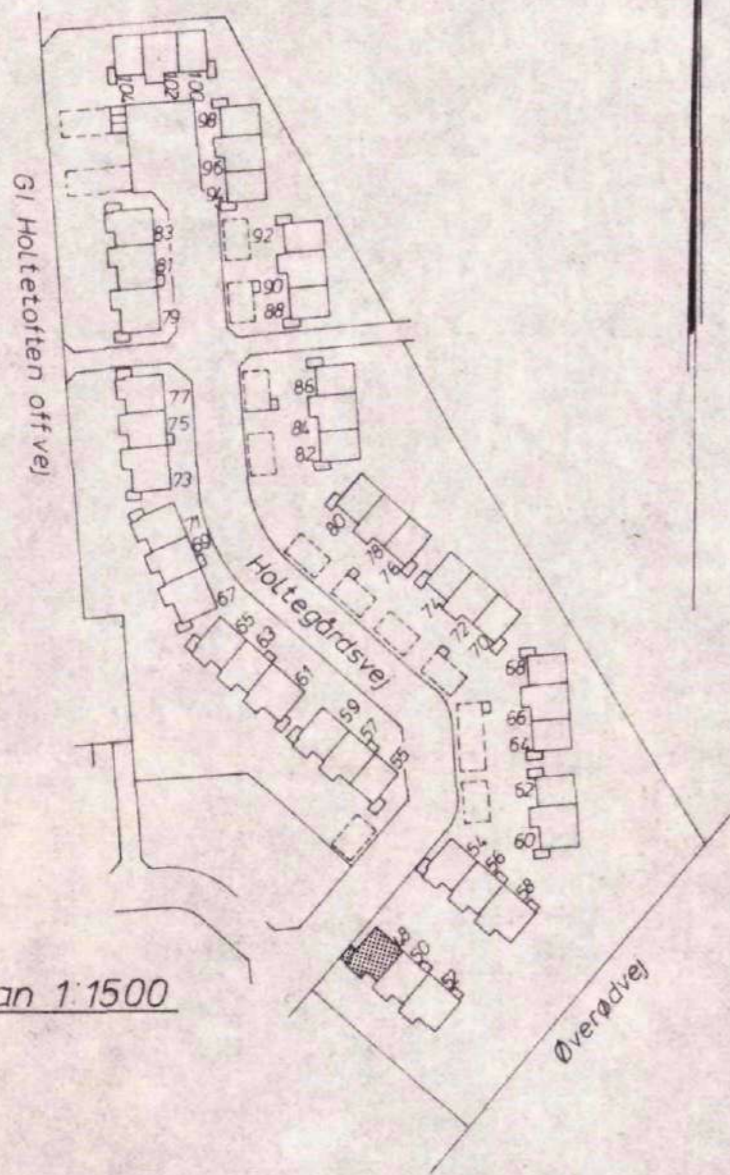
HENNING SØRENSEN  
Landinspektør

BS. NR.	850496	Sik. Bygn. Insp.
MATR	1 <sup>LS</sup> Holte	
MODT	22. OKT. 1989	
SAGSB.	VHP UDV.	
COOK. D.		

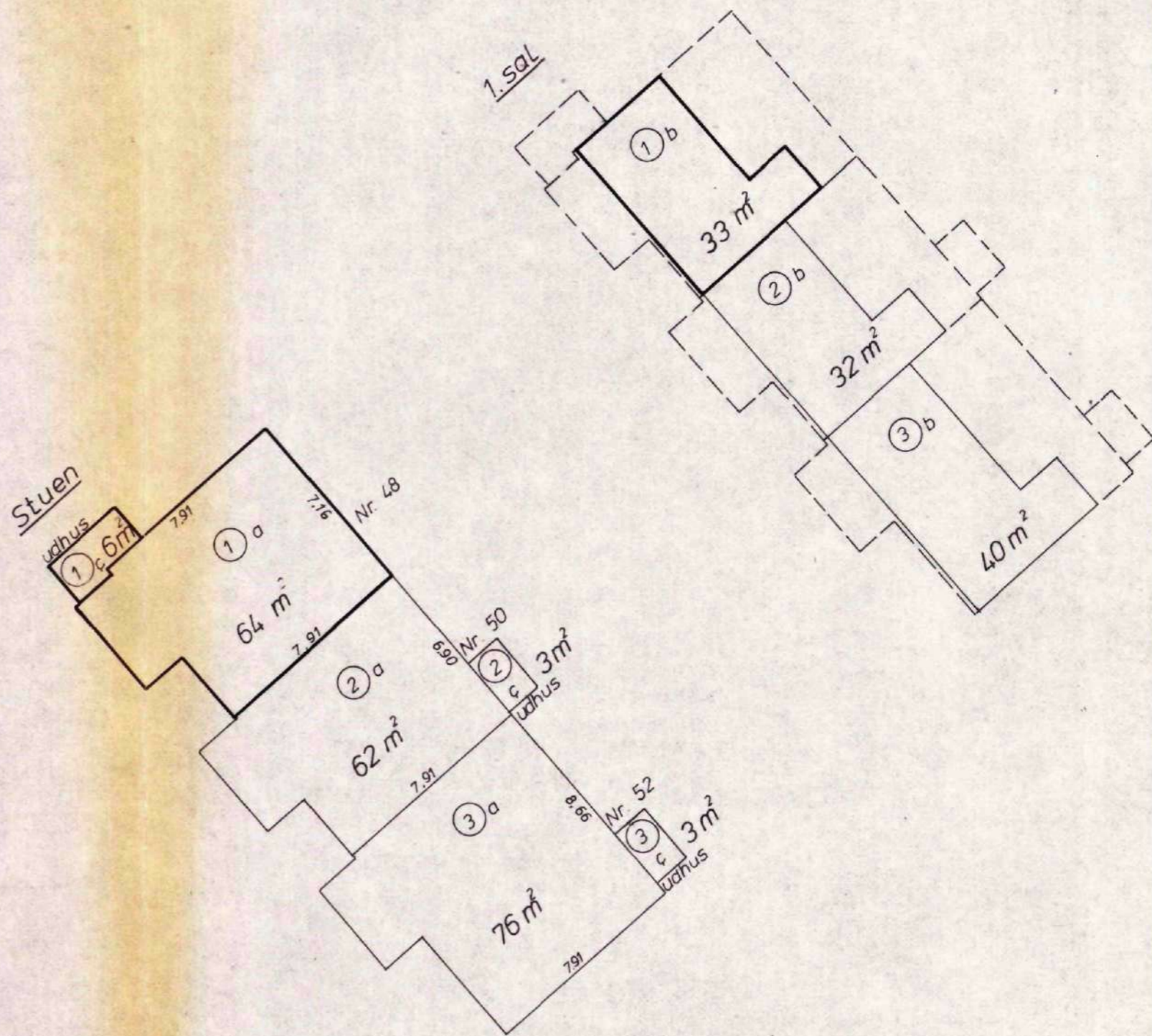
4. For rum med skråvægge er arealet beregnet i et plan 1/5 m over gulv.  
2. Høj vægghøjde mod anden ejerlejlighed  
3. Hele vægghøjde mod fællesrum  
1. Høj ydermuren  
1:000-8.1.68  
I ejerlejlighedens areal er medregnet (if. boligministeriets cirkulære af 1/3-1967)



Henning Sørensen, Ulrikkenborg Plads 12,  
2800 Lyngby, tlf. 02. 87 03 72 - 87 33 01



Situationsplan 1:1500



Ejerlejlighed nr. 1  
af matr. nr. 1<sup>LS</sup>

Ejerlav: Holte By  
Sogn: Gl. Holte  
Adresse: Holtegårdsvej nr. 48

Ejendommens areal: 12447 m<sup>2</sup>  
Ejerlejligheder + fællesrum ialt: 4256 m<sup>2</sup>

Grænserne for ejerlejligheden er fremhævet med kraftige linier på etageplanerne.

Udfærdiget som bilag til anmeldelse om ejendommens opdeling i ejerlejligheder.

Dato: 30/9-1986

1.200

Ejerlejligheden består af:  
Beboelse a : 64 m<sup>2</sup>  
Beboelse b : 33 m<sup>2</sup>  
Udhus c : 6 m<sup>2</sup>

*Henning Sørensen*  
Landinspektør

ES. NR. 85096  
MATR. *1. le Holte*  
MODT 22. OKT. 1989  
SAGSB. VHP UDV.  
GODK. D.

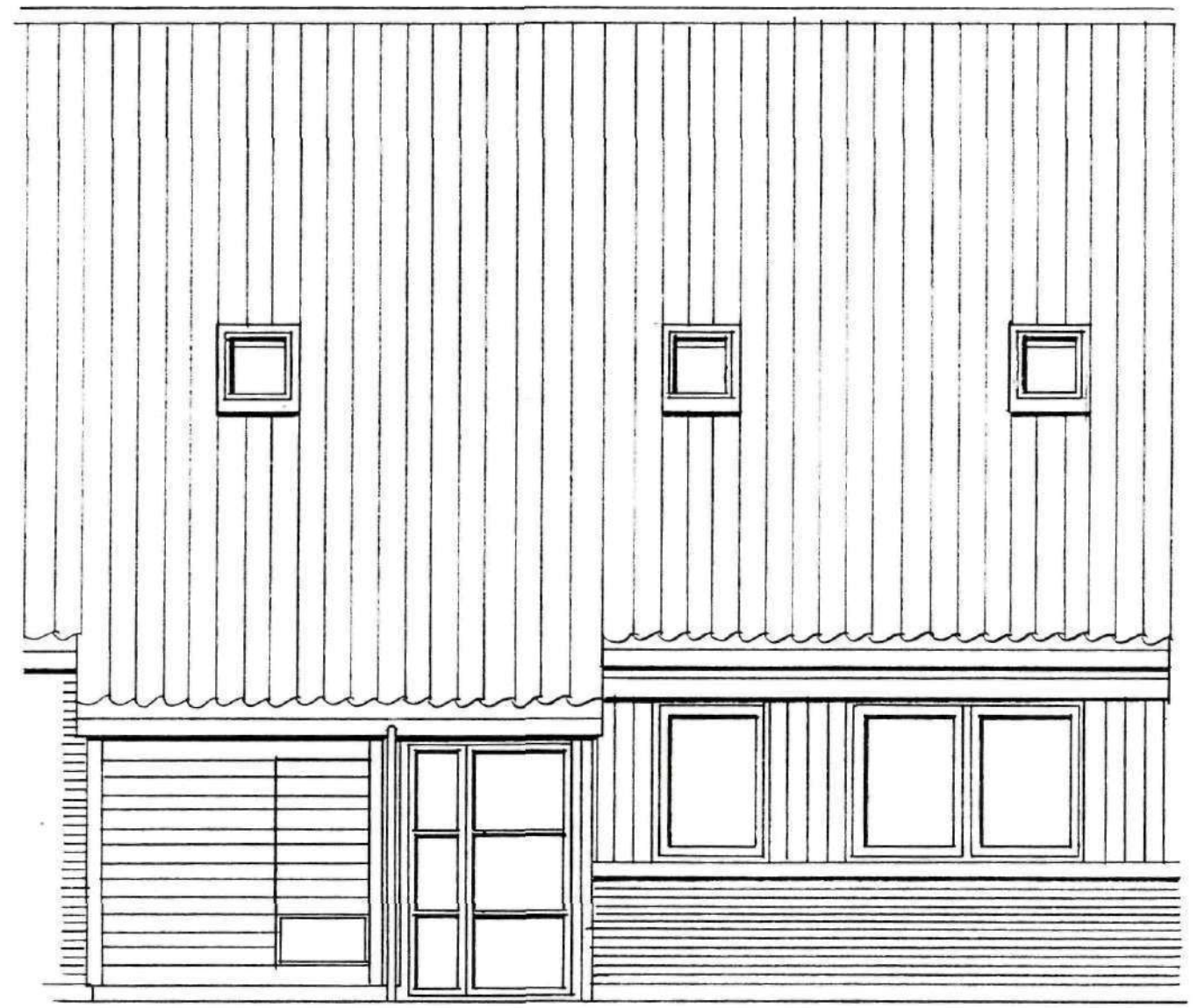
Gl. Bysn. Insp.

4. For rum med skråvægge er arealet beregnet i et plan 15 m over gulv.  
2. Hvis vægtykkelse med anden ejerlejlighed  
3. Fiele vægtykkelsen mod fællesrum  
1. Hele ydermuren  
1.000-8.1.68





FACADE MOD GADE, EKSISTERENDE.



FACADE MOD GADE, MED TO NYE OVENLYS.

Matr.nr.	1/ls Halle
Sags nr.	960481 YPS
Indg.	- 4 JULI 1996
Gndk.	
SØLLERØD KOMMUNE BYGNINGSINSPEKTORATET	

Sag: HOLTEHÅRØSVEJ 81

Sagsnr.: 9604

Emne: OMBYGNING, FACADE

Tegnet af: ML

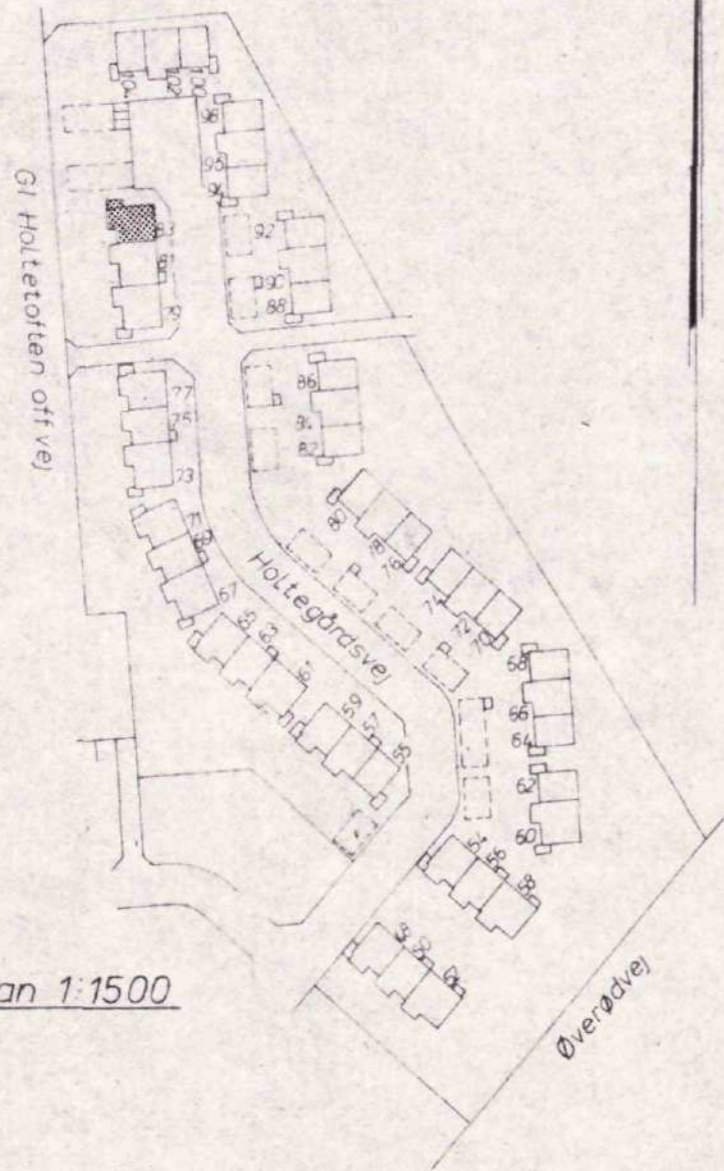
Mål: 1:50    Dato: 28.05.96    Rev.dato:

Tegn.nr. 01



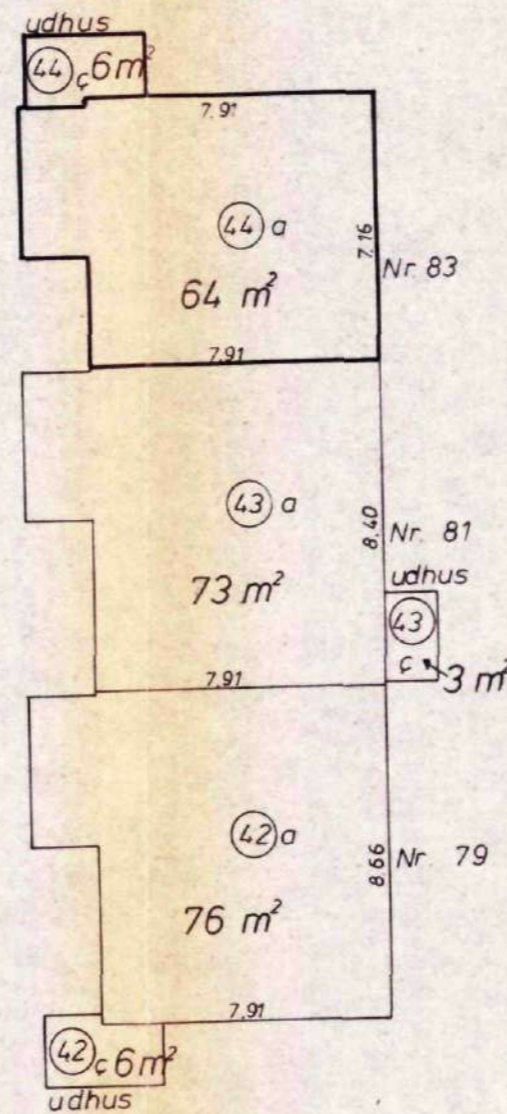


Henning Sørensen, Ulrikkenborg Plads 12,  
2800 Lyngby, tlf. 02. 87 03 72 - 87 33 01

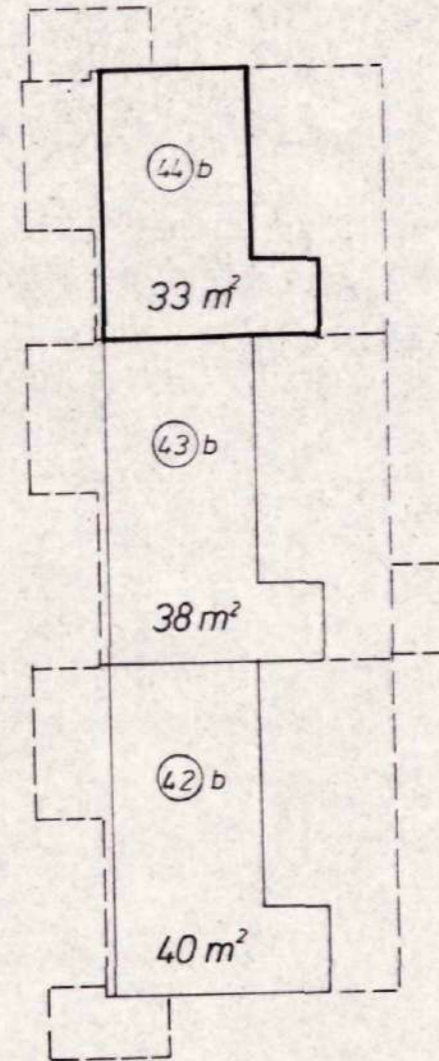


Situationsplan 1:1500

Stuen



1. sal



Ejerlejlighed nr. 44  
af matr. nr. 1 LS

Ejerlav: Holte By  
Sogn: Gl. Holte  
Adresse: Holtegårdsvej nr. 83

Ejendommens areal: 12447 m²  
Ejerlejligheder + fællesrum ialt: 4256 m²

Grænserne for ejerlejligheden er fremhævet med kraftige linier på etageplanerne.

Udfærdiget som bilag til anmeldelse om ejendommens opdeling i ejerlejligheder.

Dato: 30/9-1986

1 200

Ejerlejligheden består af:  
Beboelse a: 64 m²  
Beboelse b: 33 m²  
Udhus c: 6 m²

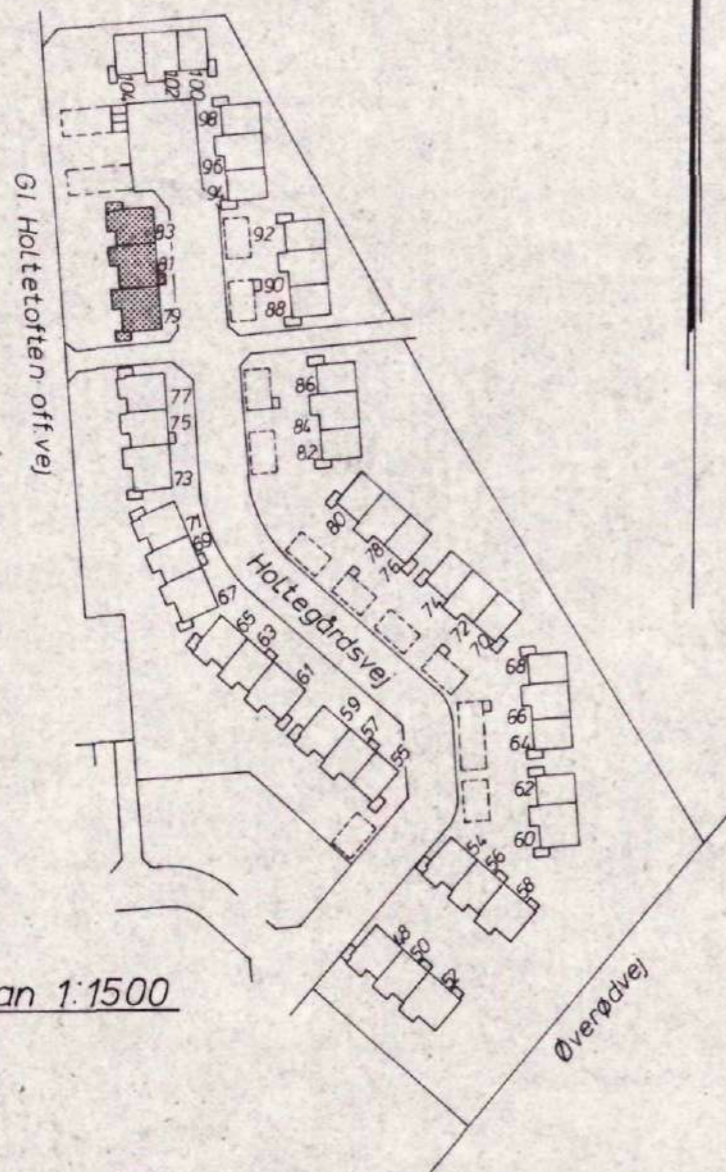
  
Landinspektør

ES. NR. 850496  
MATR 1 LS HLT  
MODT 22. OKT. 1989  
SAGSB. VHP UDV.  
GCDX. D.

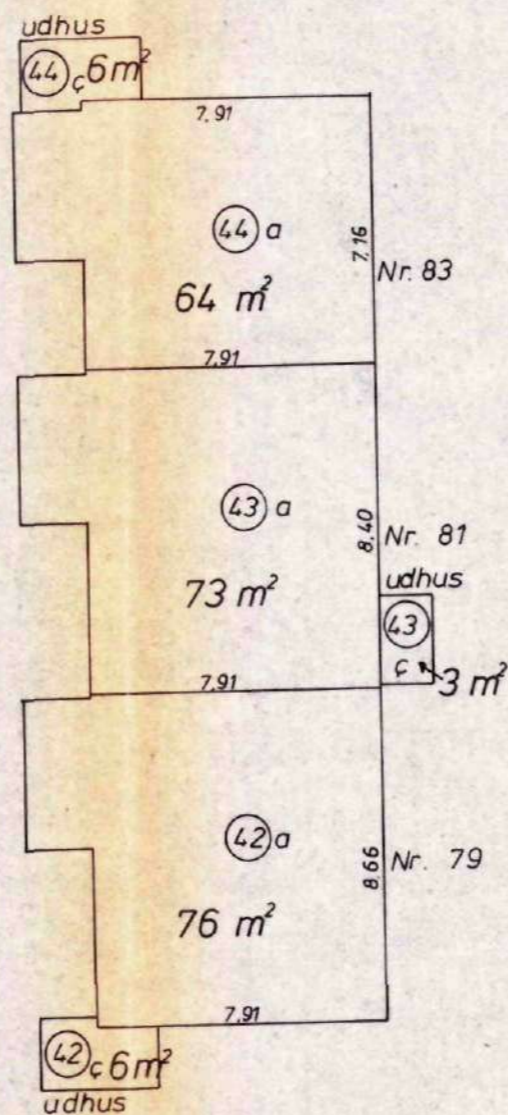
St. Bygn. Insp.



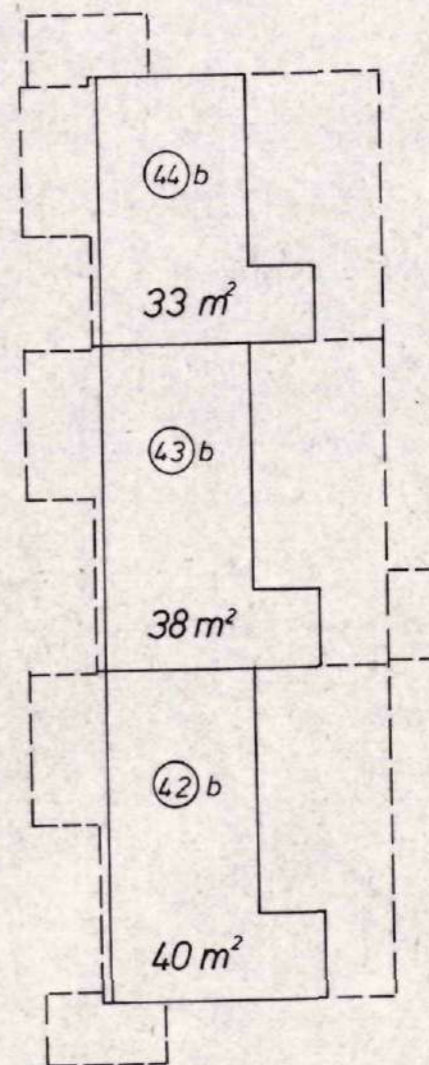
Henning Sørensen, Ulrikkenborg Plads 12,  
2800 Lyngby, tlf. 02. 87 03 72 - 87 33 01



Stuen



1. sal



Ejerlejlighed nr. 1-44  
af matr. nr. 1<sup>LS</sup>

Ejerlav: Holte By  
Sogn: Gl. Holte

Adresse: Holtegårdsvej 48-104 Ligenr., 55-83 ulige nr.

Ejendommens areal: 12447 m²

Ejerlejligheder + fællesrum ialt: 4256 m²

Udfærdiget som bilag til anmeldelse  
om ejendommens opdeling i ejerlejligheder.

Dato: 30/9-1986

1:200

Landinspektør.

BS. NR. 850496  
MATR 1 B HLT  
MODT 22. OKT. 1989  
SAGSB. VHP UDV.  
GODK. D.

Gl. Bygn. Insp.

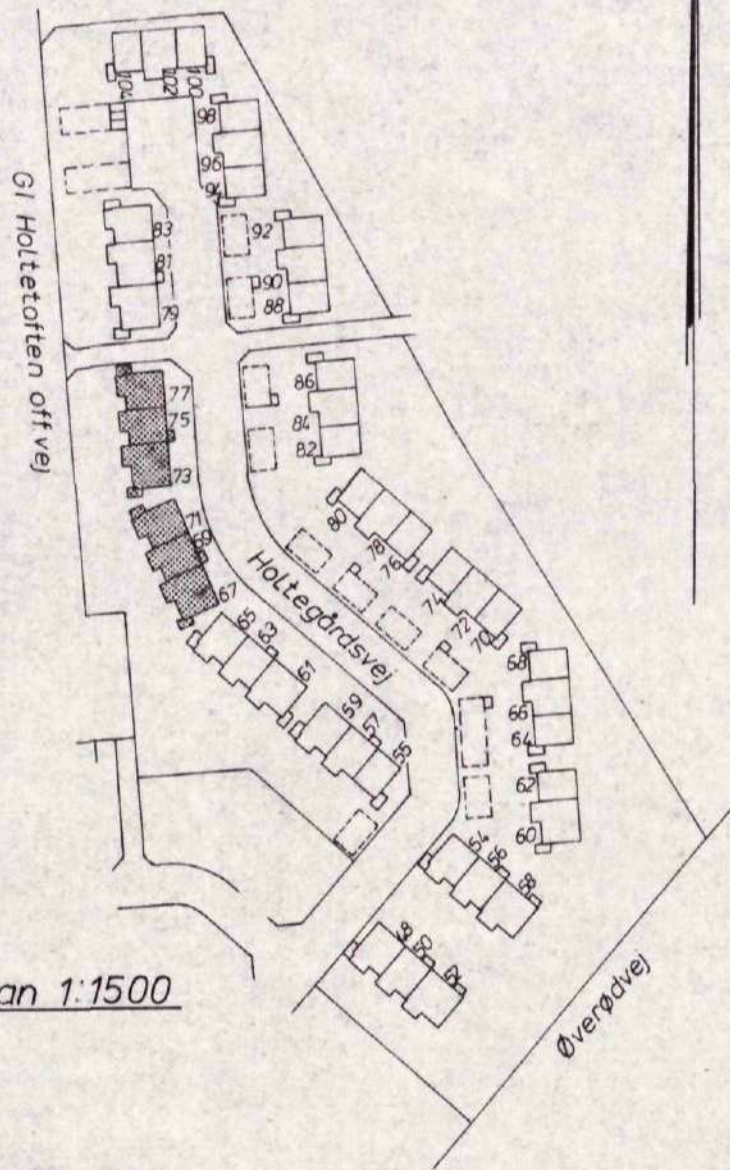
4. For rum med skråvægge er arealet beregnet som halvt areal.

2. Halv vægtykkelse mod anden ejerlejlighed  
3. Hele vægtykkelsen mod fællesrum

Ejerlejlighedens areal er medregnet (jfr. boligministeriets cirkulære af 1/3-1967)  
1. Hele ydermuren  
1000-1.8.68



Henning Sørensen, Ulrikkenborg Plads 12,  
2800 Lyngby, tlf. 02. 87 03 72 - 87 33 01



Situationsplan 1:1500

Ejerlejlighed nr. 1-44  
af matr. nr. 1<sup>LS</sup>

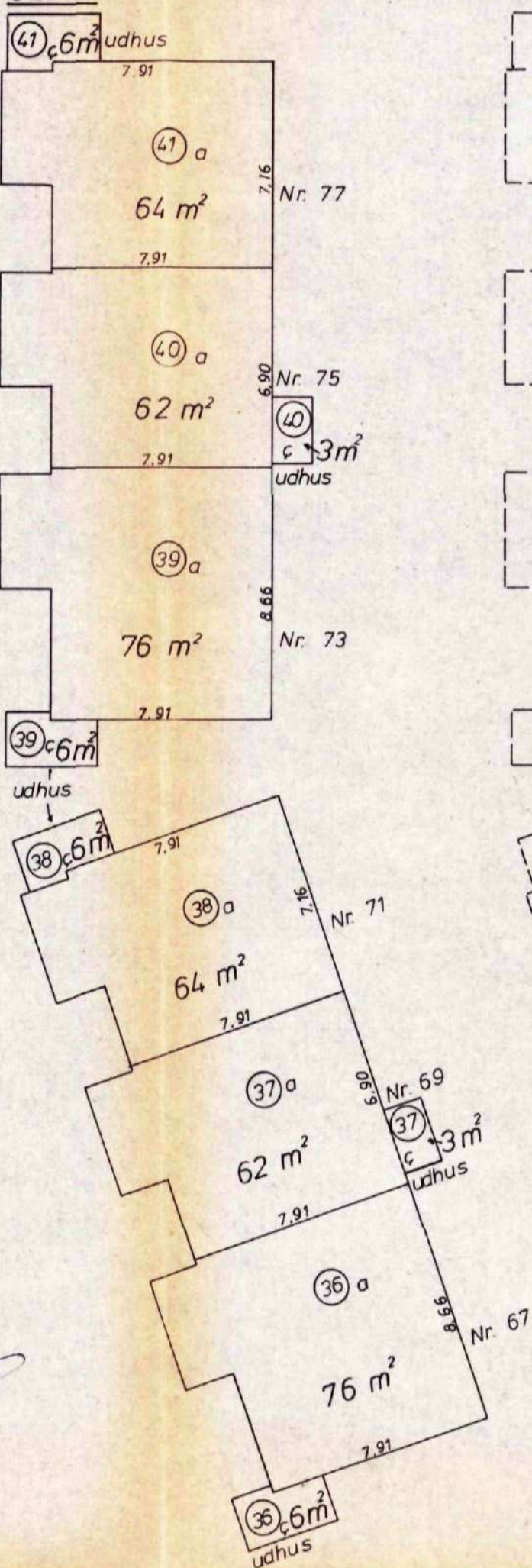
Ejerlav: Holte By  
Sogn: Gl. Holte  
Adresse: Holtegårdsvej 48 - 104 Lige nr., 55 - 83 ulige nr.  
Ejendommens areal: 12447 m<sup>2</sup>  
Ejerlejligheder + fællesrum ialt: 4256 m<sup>2</sup>

Udfærdiget som bilag til anmeldelse  
om ejendommens opdeling i ejerlejligheder.

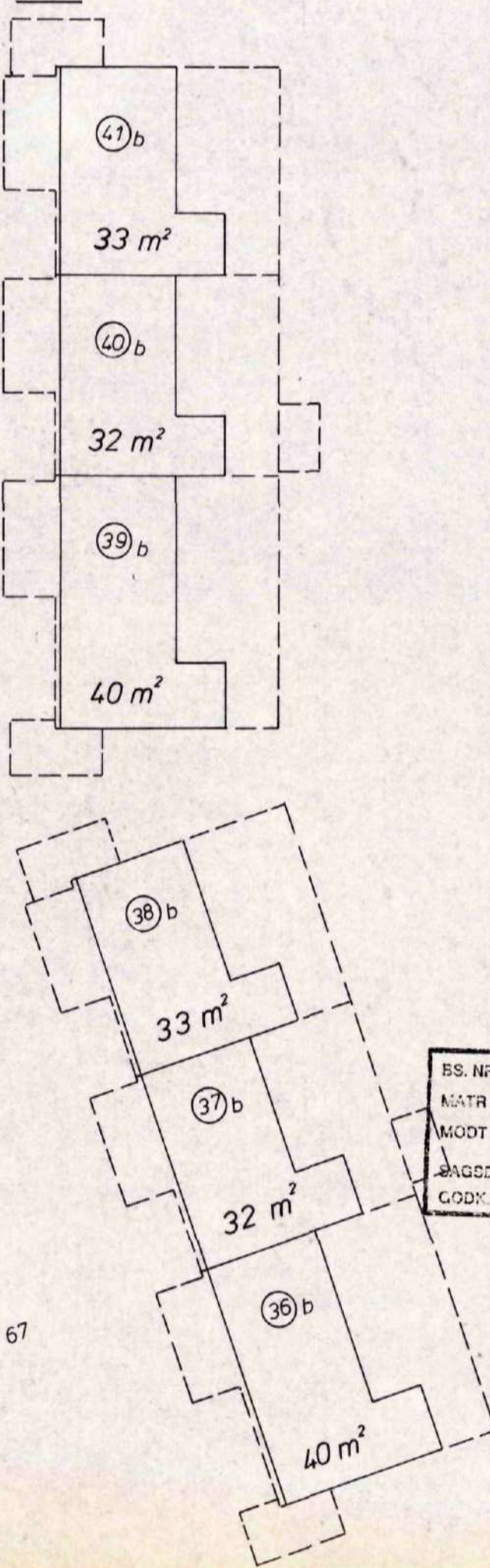
Dato: 30/9-1986  
1:200

*[Signature]*  
HENNING SØRENSEN  
Landinspektør.

Stuen



1.sal



BS. NR. 850496  
MATR 160 HLT  
MOET 22. OKT. 1989  
SAGSD. VHP UDV.  
GODK. D.

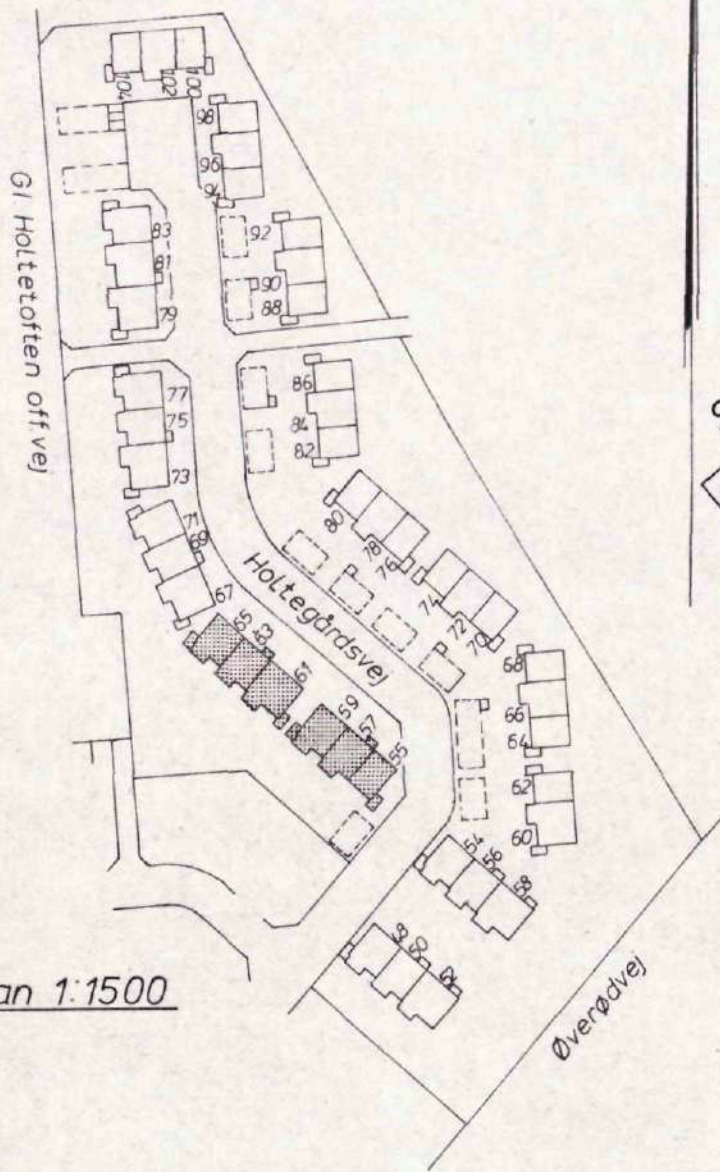
4. For rum med skråvægge er arealet beregnet i et plan 15 m over gulv.

2. Halv vægtykkelse mod anden ejerlejlighed  
3. Hele vægtykkelsen mod fællesrum

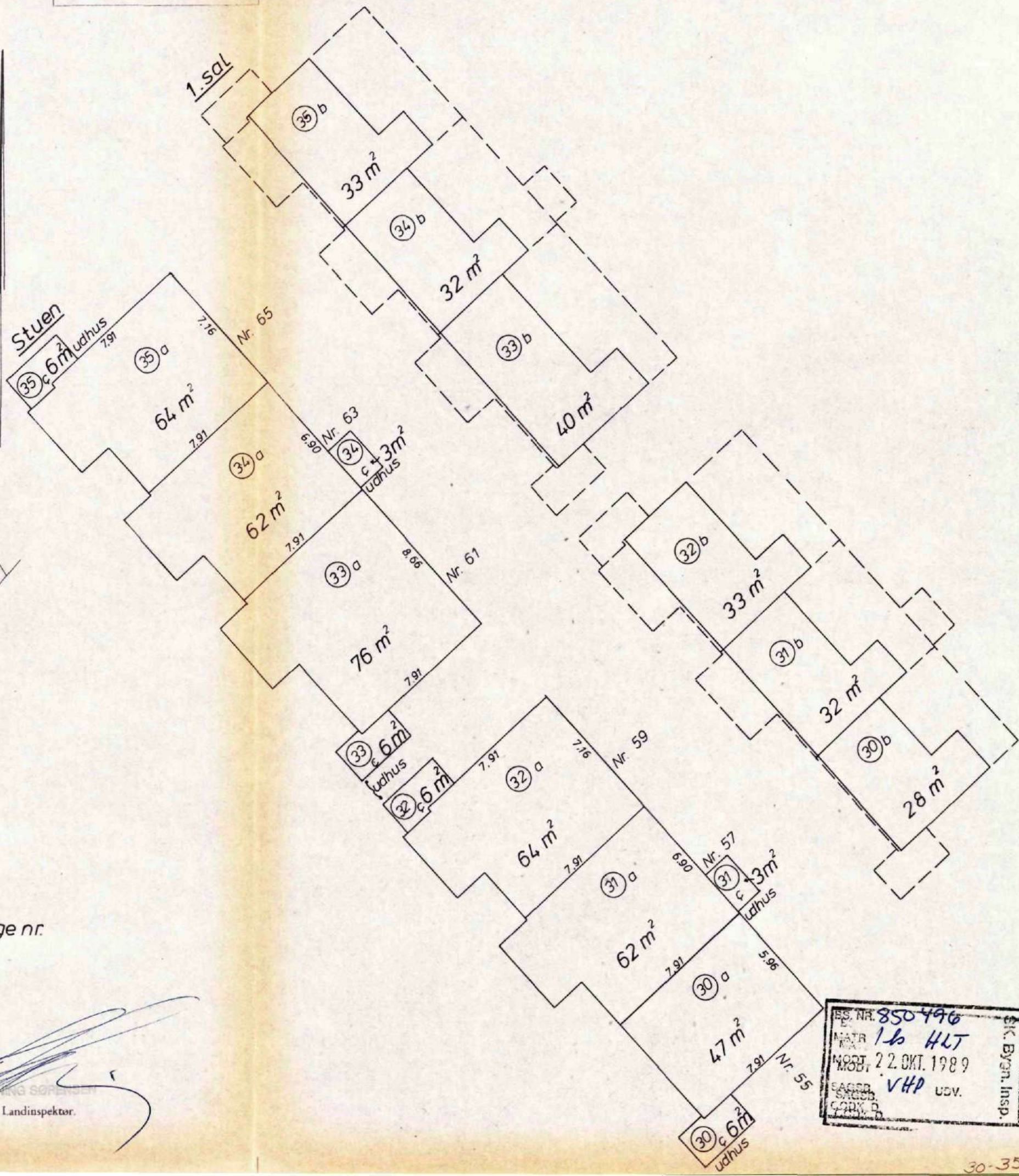
I ejerlejlighedens areal er medregnet (jfr. boligministeriets cirkulære af 1/3-1967)  
1. Hele ydermuren  
1000-R.S.68



Henning Sørensen, Ulrikkenborg Plads 12,  
2800 Lyngby, tlf. 02. 87 03 72 - 87 33 01



Situationsplan 1:1500



Ejerlejlighed nr. 1-44  
af matr. nr. 1 LS

Ejerlav: Holte By  
Sogn: Gl. Holte

Adresse: Holtegårdsvej 48-104 Lige nr., 55-83 ulige nr.

Ejendommens areal: 12447 m<sup>2</sup>

Ejerlejligheder + fællesrum ialt: 4256 m<sup>2</sup>

Udfærdiget som bilag til anmeldelse  
om ejendommens opdeling i ejerlejligheder.

Dato: 30/9-1986

1:200

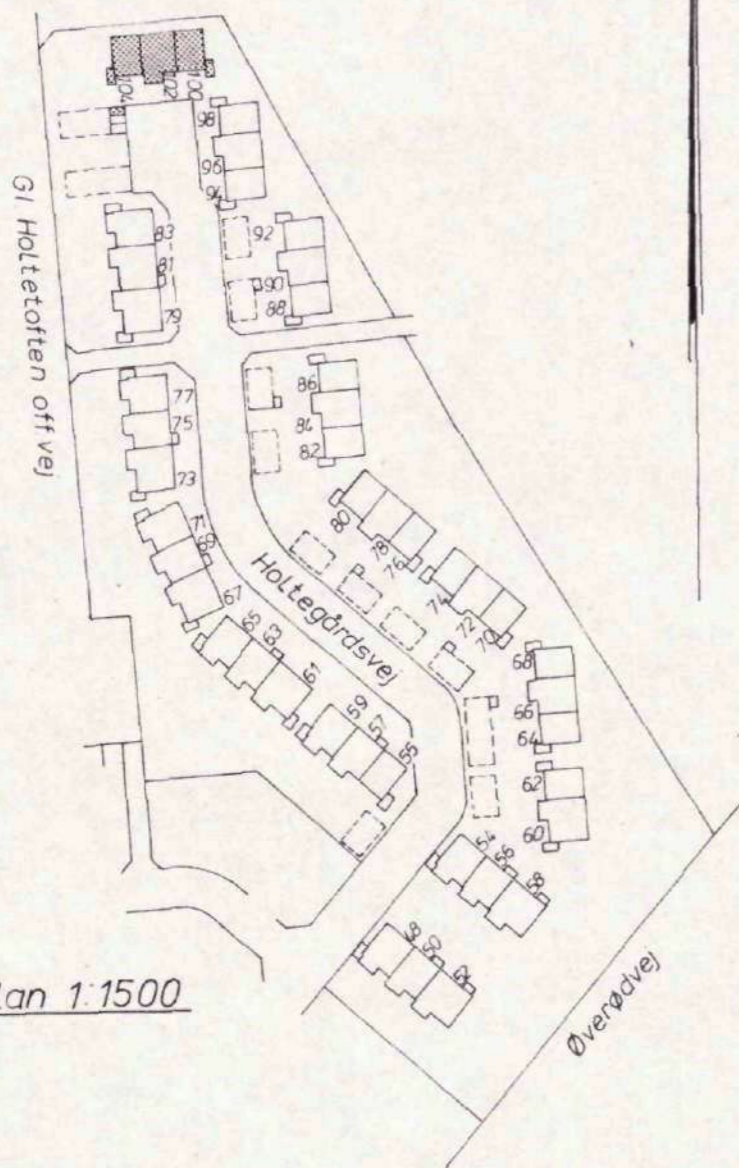
*Henning Sørensen*  
Landinspektør.

ES. NR. 850496  
MATR. 1b HLT  
MØDT 22. OKT. 1989  
SAGS. VHP UDV.  
GODK. D.  
Sik. Bygn. Insp.

4. For rum med skråvægge er arealet beregnet i et plan 1,0 m over guiv.  
2. Høiv vægtykkelse mod anden ejerlejlighed  
3. Høiv vægtykkelse mod fællesrum  
1. Hele ydermuren  
1:000-8.8.88  
I ejerlejlighedens areal er medregnet (jfr. boligministeriets cirkulære af 1/3-1967)

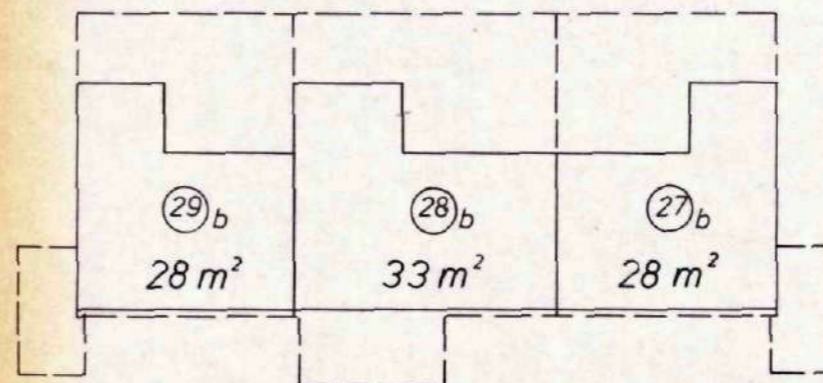


Henning Sørensen, Ulrikkenborg Plads 12,  
2800 Lyngby, tlf. 02. 87 03 72 - 87 33 01

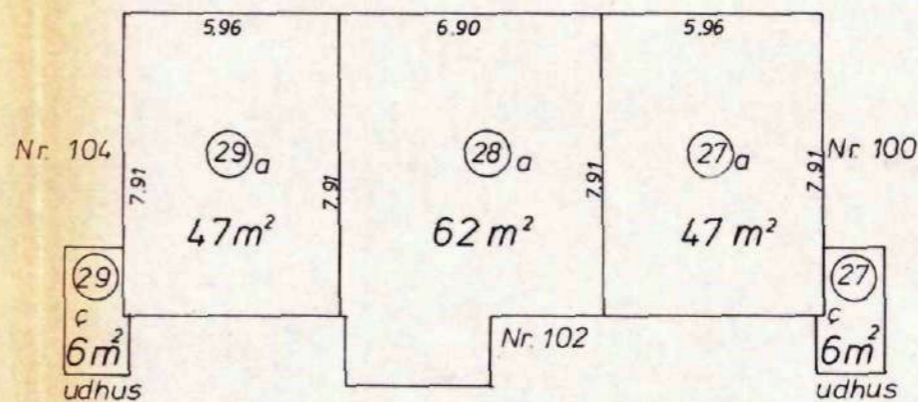


Situationsplan 1:1500

1. sal

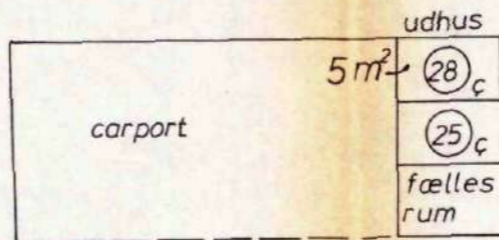


Stuen



Ejerlejlighed nr. 1-44  
af matr. nr. 1 LS

Ejerlav: Holte By  
Sogn: GI Holte  
Adresse: Holtegårdsvej 48 - 104 Lige nr., 55 - 83 ulige nr  
Ejendommens areal: 12447 m²  
Ejerlejligheder + fællesrum ialt: 4256 m²



Udfærdiget som bilag til anmeldelse  
om ejendommens opdeling i ejerlejligheder.

Dato: 30/9-1986

1:200

*Henning Sørensen*  
Landinspektør.

BS. NR. 850496  
MATR. 1 ls HWT  
MODT 22. OKT. 1989  
SAGSB. VHD UDV.  
GODK. D.

GI. Bygn. Insp.  
MODT  
SAGSB.  
GODK. D.

4. For rum med skråvægge er arealet beregnet i et plan 1,5 m over gulv.

2. Halv vægrykkelse mod anden ejerlejlighed  
3. Hele vægrykkelsen mod fællesrum

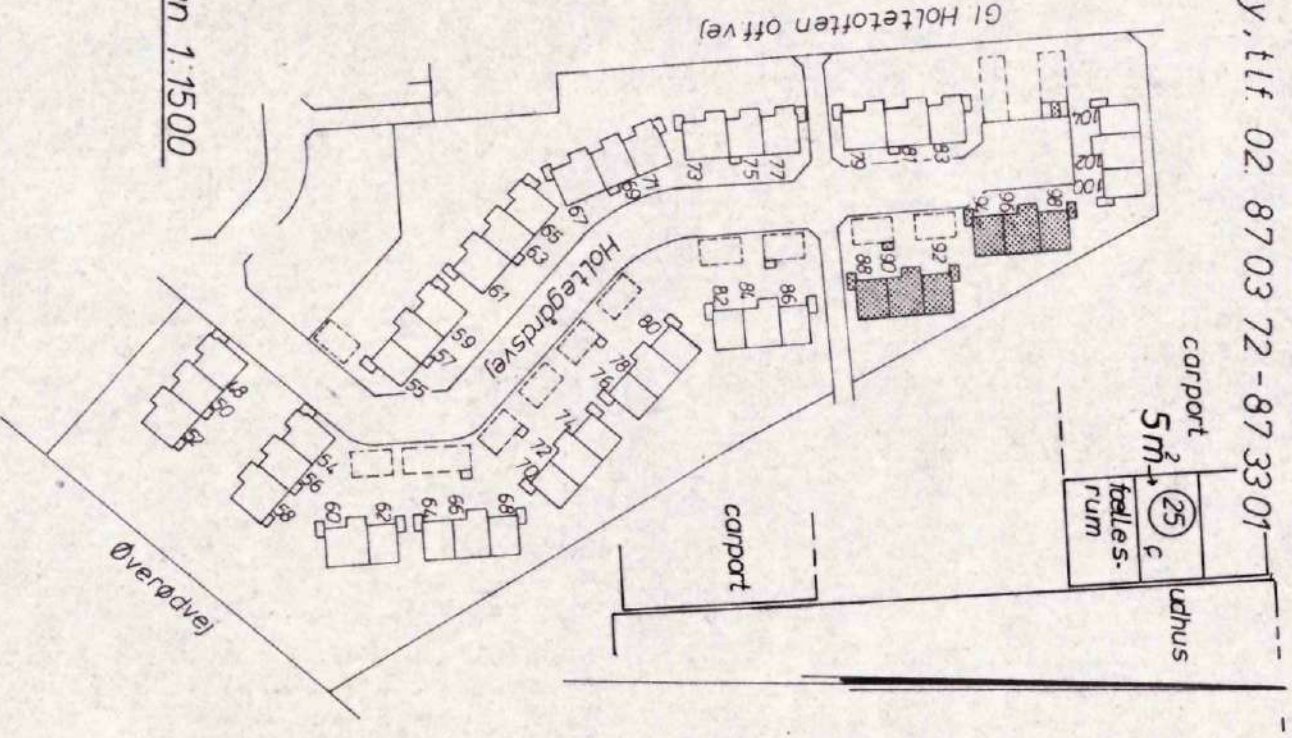
I ejerlejlighedens areal er medregnet (jfr. boligministeriets cirkulære af 1/3-1967)  
1. Hele ydermuren  
1000-8-8-86



Hemming Sørensen, Ulrikkenborg Plads 12,

2800 Lyngby, tlf. 02 87 03 72 - 87 33 01

GI Holtevej  
GI Holtevej (off. vej)



Situationsplan 1:1500

Ejerlejlighed nr. 1-44  
af matr. nr. 1 LS

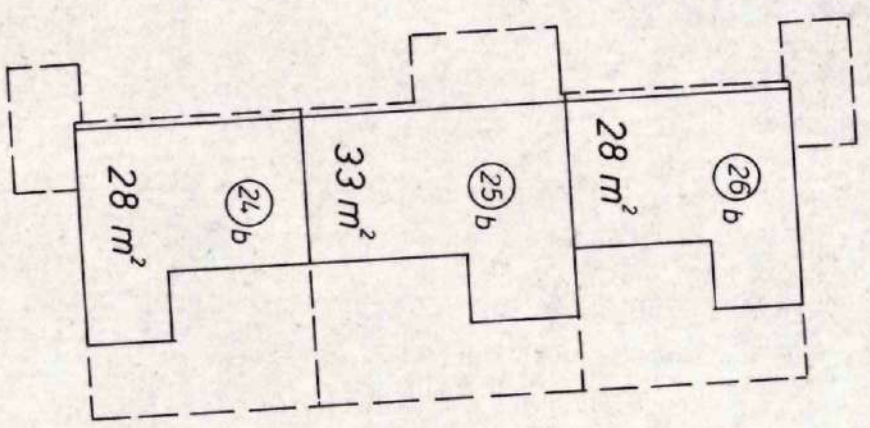
Ejerlav: Holte By  
Sogn: Gl. Holte  
Adresse: Holtegårdsvej 48 - 104 lige nr. 55-83 uligenr.  
Ejendommens areal: 12447 m<sup>2</sup>  
Ejerlejligheder + fællesrum ialt: 4256 m<sup>2</sup>

I ejerlejlighedens areal er medregnet (jfr. boligministeriets cirkulære af 1/3-1967)  
1. Hele ydermuren  
1:000-8.8.68

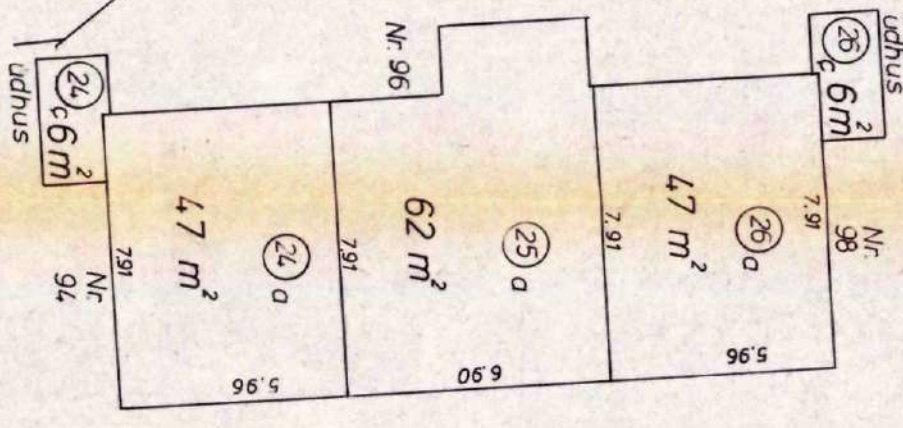
2. Halv vægtykkelse mod anden ejerlejlighed  
3. Hele vægtykkelsen mod fællesrum

4. For rum med skråvægge er arealet beregnet i et plan 15 m over gulv.

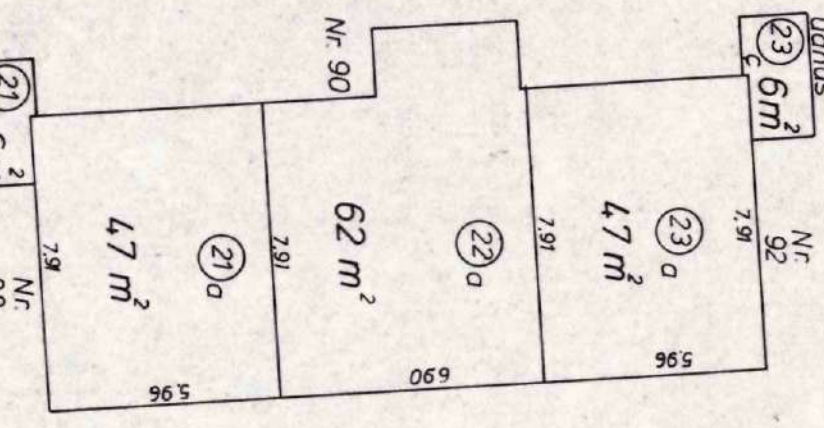
1. sal



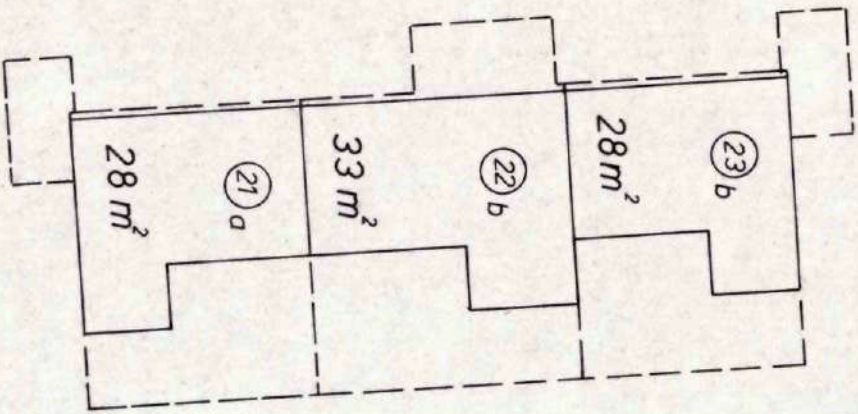
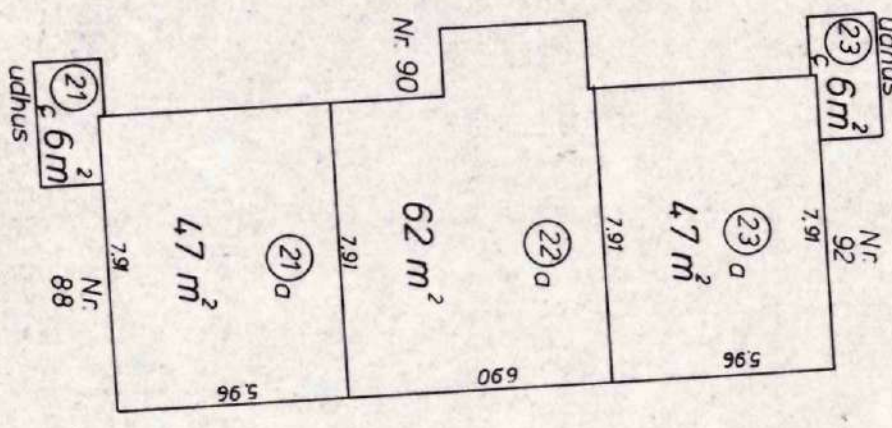
Stuen



1. sal



Stuen



1. sal

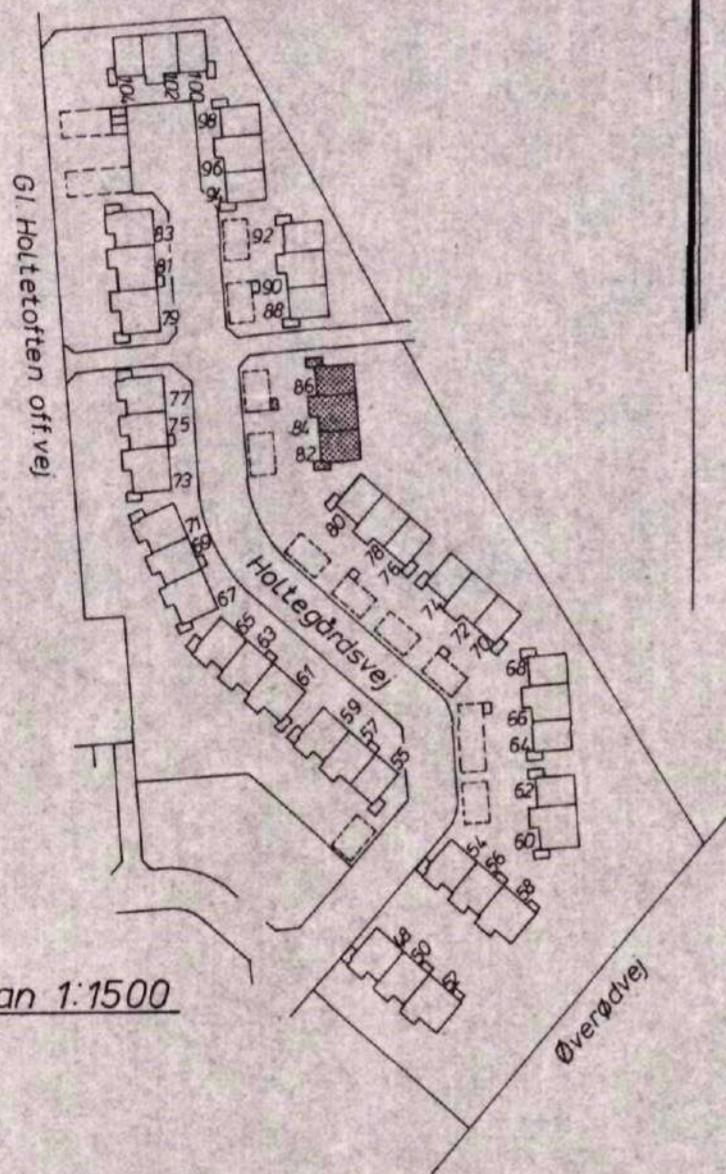
BS. NR 850496  
MATR 1 Jo HT  
MØDT 2. OKT. 1989  
SAGSD. VHP UDV.  
GDEN D

Udfærdiget som bilag til anmeldelse om ejendommens opdeling i ejerlejligheder.  
Dato: 30/9-1986  
1:200

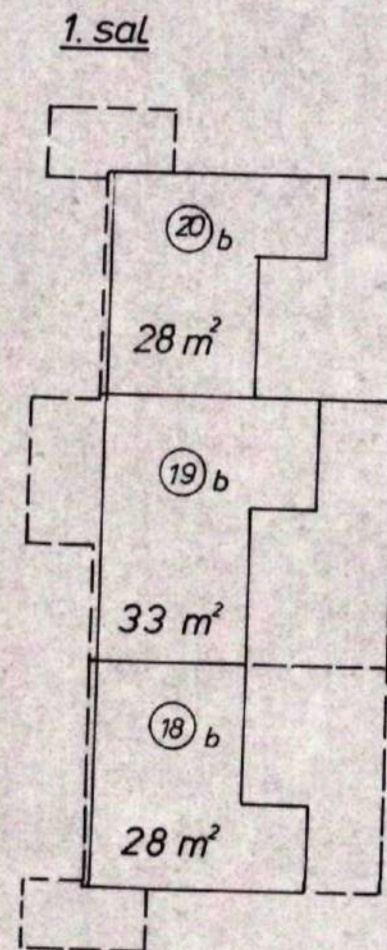
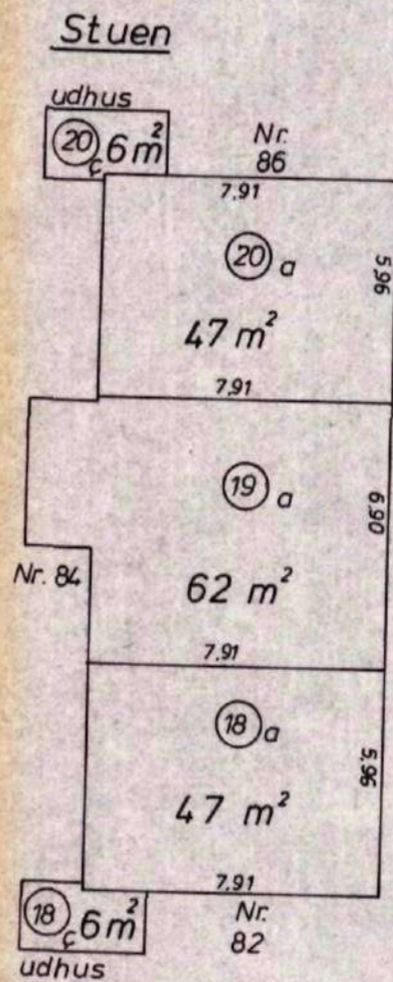
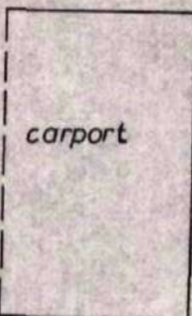
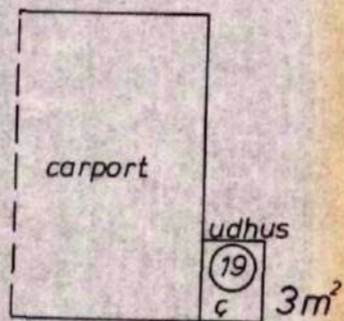
Landsinspektør



Henning Sørensen, Ulrikkenborg Plads 12,  
2800 Lyngby, tlf. 02. 87 03 72 - 87 33 01



Situationsplan 1:1500



Ejerlejlighed nr. 1-44  
af matr. nr. 1 <sup>LS</sup>

Ejerlav: Holte By  
Sogn: Gl. Holte

Adresse: Holtegårdsvej 48-104 Lige nr., 55-83 ulige nr.

Ejendommens areal: 12447 m<sup>2</sup>  
Ejerlejligheder + fællesrum ialt: 4256 m<sup>2</sup>

Udfærdiget som bilag til anmeldelse  
om ejendommens opdeling i ejerlejligheder.

Dato: 30/9-1986

1:200

*[Handwritten signature]*  
Landinspektør.

BS. NR. 850496  
MATR. 1 LS HLT  
MOET. 22. OKT. 1989  
SAGSB. VHP UDV  
GODK. D.

Gl. Bygn. Insp.

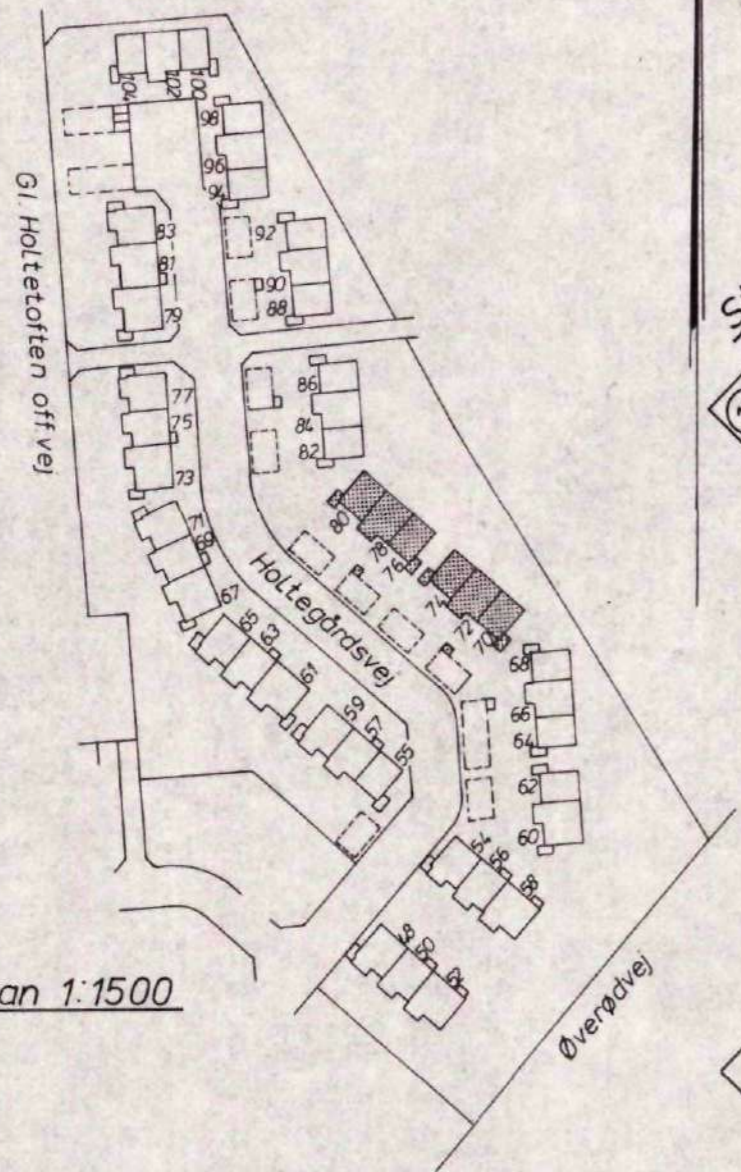
4. For rum med skråvægge er arealet beregnet i et plan 15 m over gulv.

2. Halv vægtykkelse mod anden ejerlejlighed  
3. Hele vægtykkelsen mod fællesrum

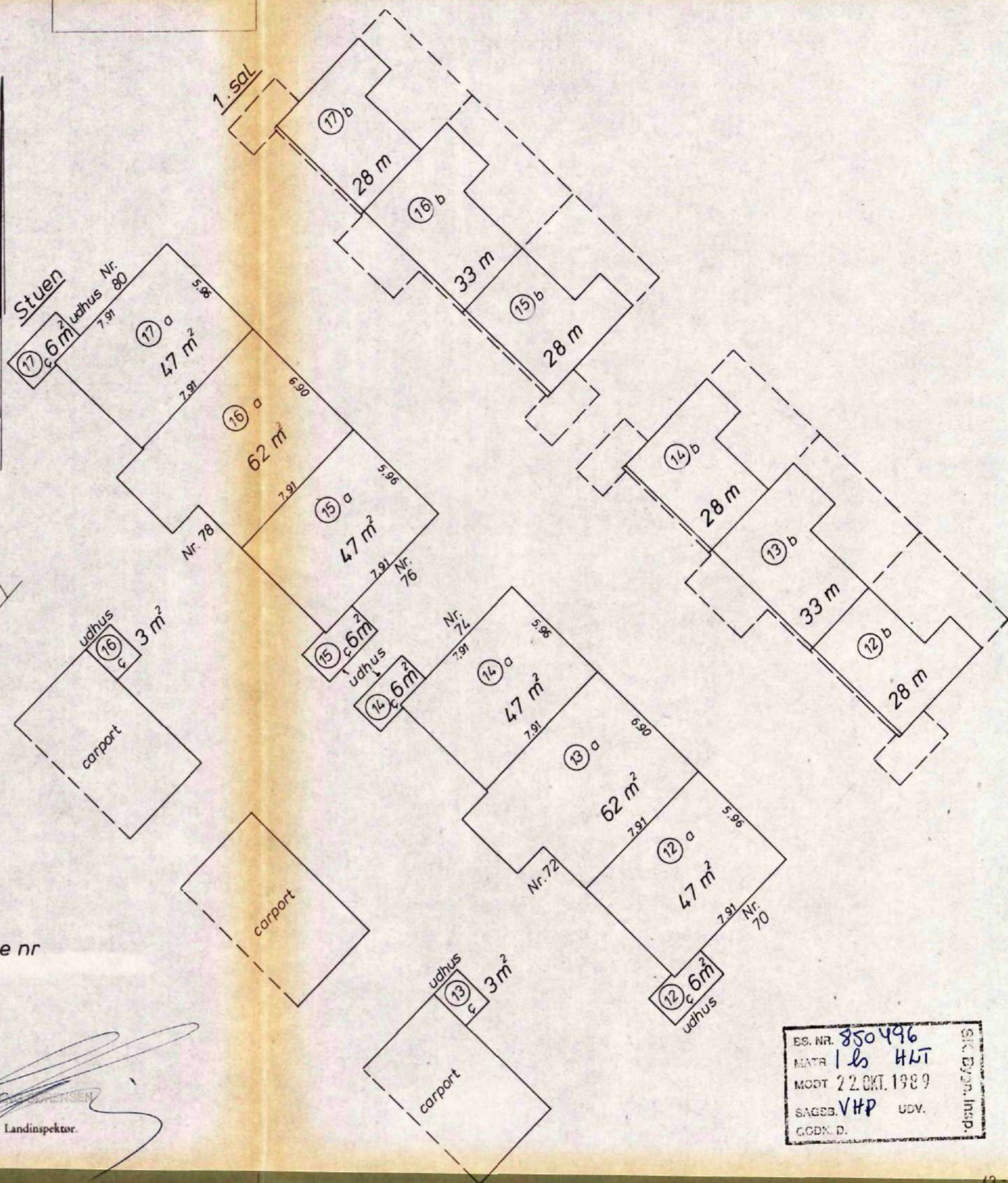
I ejerlejlighedens areal er medregnet (ifv. boligministeriets cirkulære af 1/3-1967)  
1. Hele ydermuren  
1:1000-1.8.88



Henning Sørensen, Ulrikkenborg Plads 12,  
2800 Lyngby, tlf. 02. 87 03 72 - 87 33 01



Situationsplan 1:1500



Ejerlejlighed nr. 1-44  
af matr. nr. 1 LS

Ejerlav: Holte By  
Sogn: Gl. Holte  
Adresse: Holtegårdsvej 48-104 ligesnr, 55-83 ulige nr  
Ejendommens areal: 12447 m<sup>2</sup>  
Ejerlejligheder + fællesrum ialt: 4256 m<sup>2</sup>

Udfærdiget som bilag til anmeldelse  
om ejendommens opdeling i ejerlejligheder.

Dato: 30/9-1986  
1:200

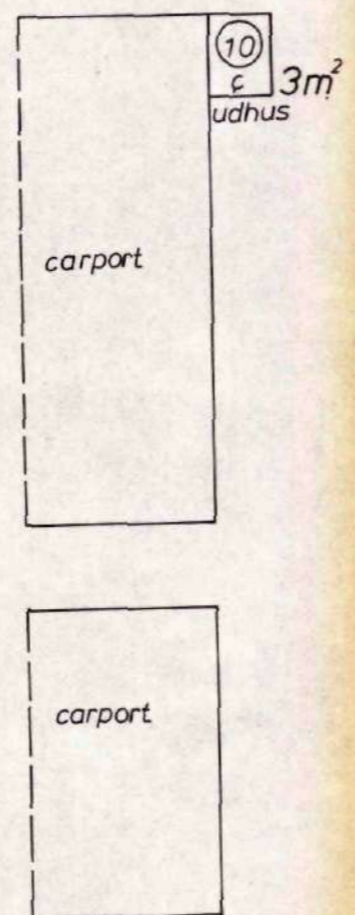
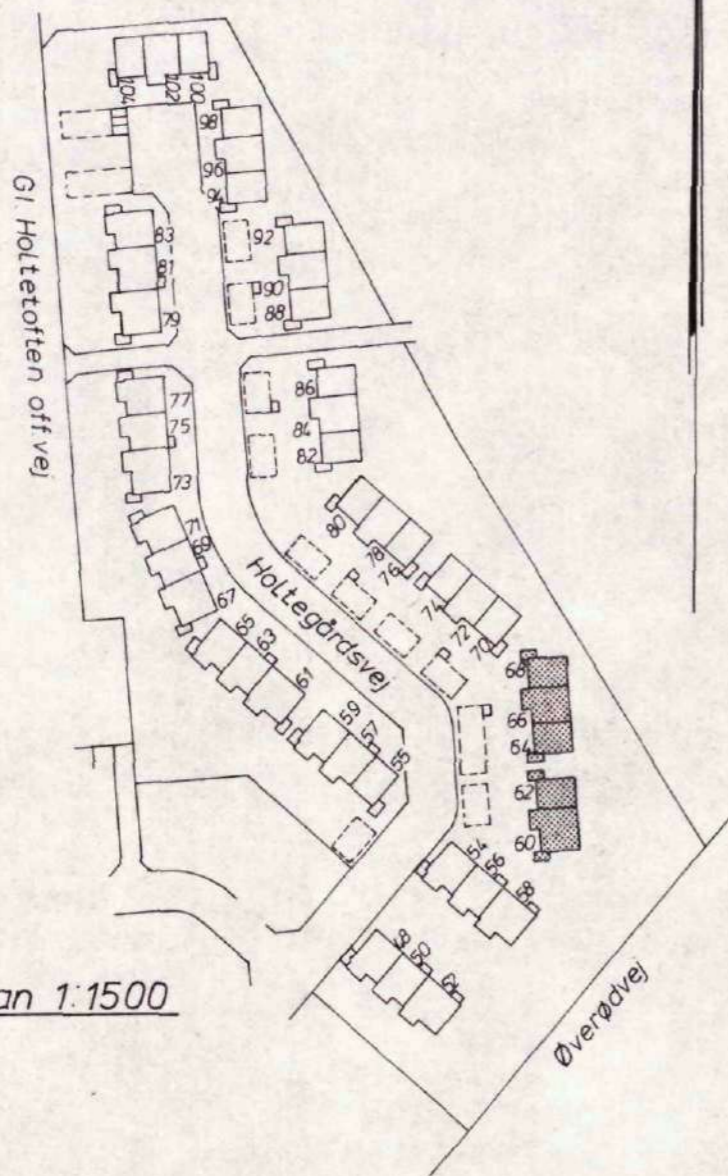
*Henning Sørensen*  
Landinspektør

ES. NR. 850496  
MATR. 1 LS HLT  
MOET 22. OKT. 1989  
SAGSB. VHP UDV.  
GODK. D.

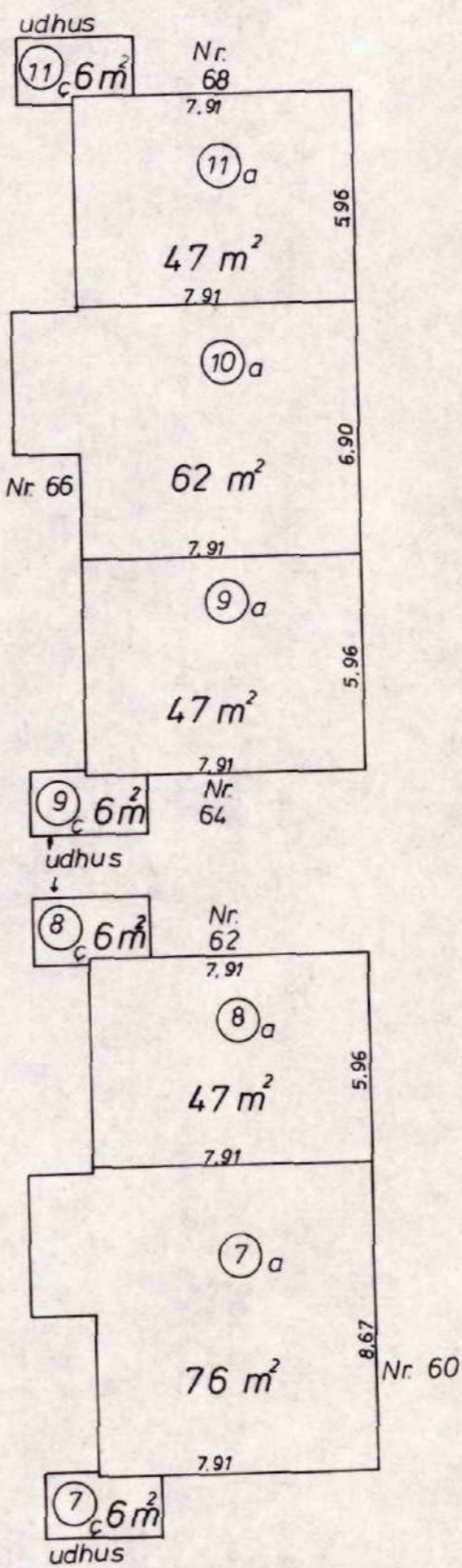
4. For rum med sørøvsægge er arealet beregnet i et plan 1,5 m over gulv.  
2. Hvis vægtykkelse med anden ejerlejlighed  
3. Hvis vægtykkelsen mod fællesrum  
1. Hele ydermuren  
1000-8-8-68



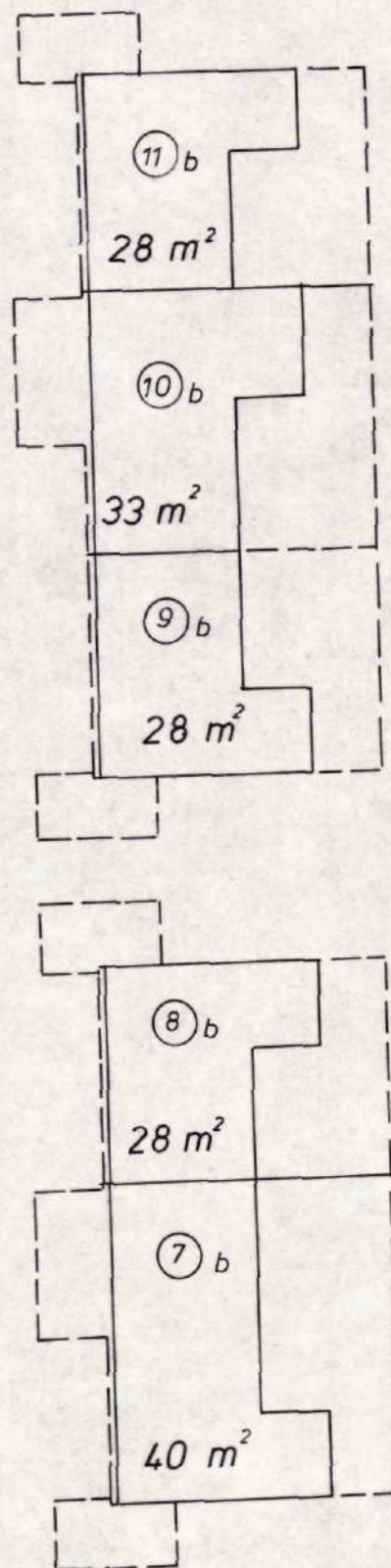
Henning Sørensen, Ulrikkenborg Plads 12,  
2800 Lyngby, tlf. 02. 87 03 72 - 87 33 01



Stuen



1. sal



Situationsplan 1:1500

Ejerlejlighed nr. 1-44  
af matr. nr. 1<sup>LS</sup>

Ejerlav: Holte By  
Sogn: Gl. Holte

Adresse: Holtegårdsvej 48-104 Lige nr. 55-83 ulige nr.

Ejendommens areal: 12447 m²

Ejerlejligheder + fællesrum ialt: 4256 m²

Udfærdiget som bilag til anmeldelse  
om ejendommens opdeling i ejerlejligheder.

Dato: 30/9-1986

1:200

*[Signature]*  
Landinspektør.

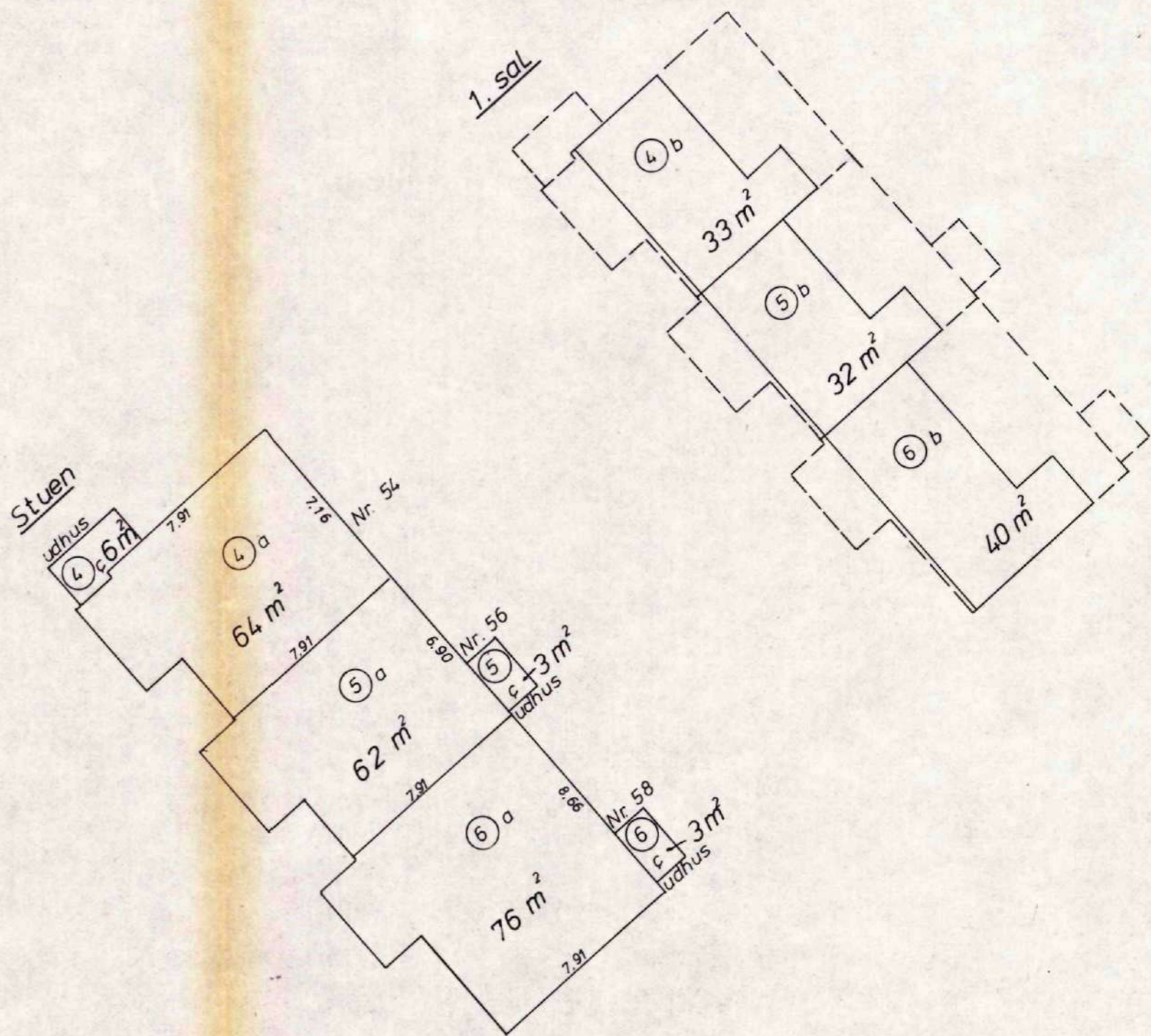
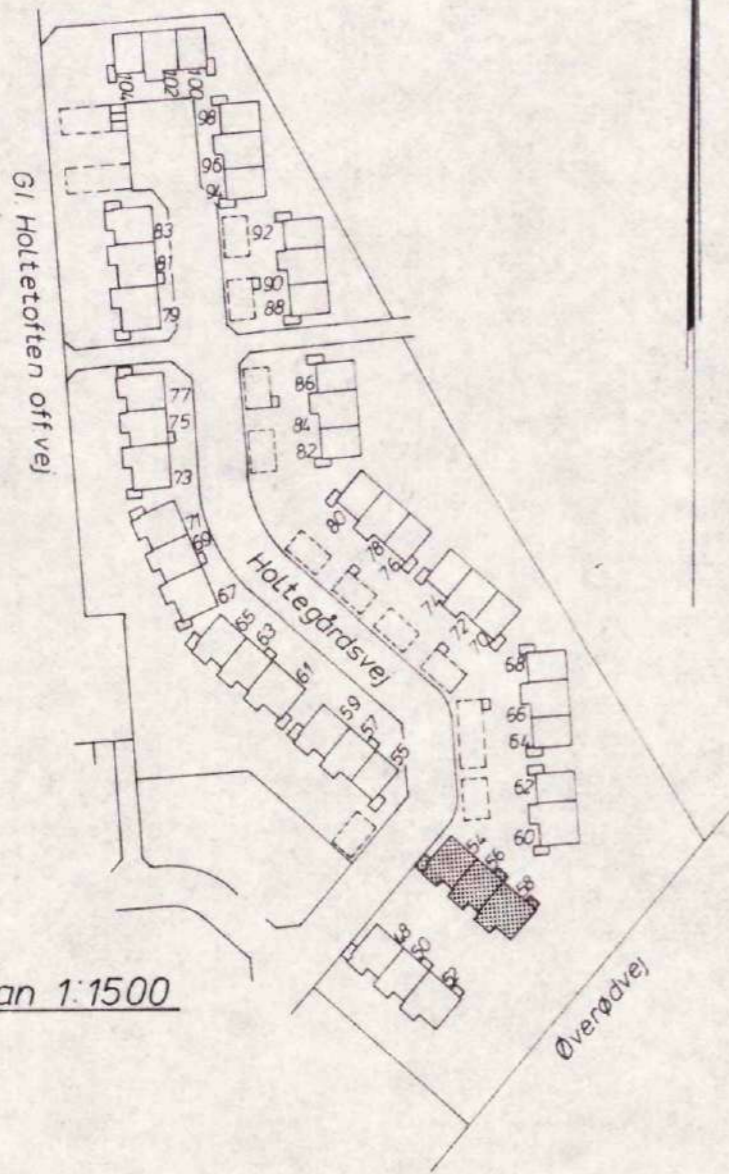
BS. NR. 850497  
MATR. 1b HWT  
MOET 22. OKT. 1989  
SAGSD. VHP UDV.  
GODK. D.  
Gik. Bygn. Insp.

1. Ejerlejlighedens areal er medregnet  
(jfr. boligministeriets cirkulære af 1/3-1967  
2. Hele vægtykkelsen mod  
fællesrum

1. Hele ydermuren  
1:000-8.8.69



Henning Sørensen, Ulrikkenborg Plads 12,  
2800 Lyngby, tlf. 02. 87 03 72 - 87 33 01



Ejerlejlighed nr. 1-44  
af matr. nr. 1<sup>LS</sup>

Ejerlav: Holte By  
Sogn: Gl. Holte

Adresse: Holtegårdsvej 48-104 ligene: 55-83 ulige nr

Ejendommens areal: 12447 m<sup>2</sup>

Ejerlejligheder + fællesrum ialt: 4256 m<sup>2</sup>

Udfærdiget som bilag til anmeldelse  
om ejendommens opdeling i ejerlejligheder.

Dato: 30/9-1986

1:200

*[Signature]*  
Landinspektør

ES. NR.	850496
MATR	1 ls HWT
MODT	22. OKT. 1989
SAGSB.	VHP UDV.
GODK. D.	

SIG. Bygn. Insp.

4. For rum med skråvægge er arealet beregnet i et plan 1,5 m over gulv.

2. Halv vægtykkelse mod anden ejerlejlighed  
3. Hele vægtykkelsen mod fællesrum

I ejerlejlighedens areal er medregnet (jfr. boligministeriets cirkulære af 1/3-1967)  
1. Hele ydermuren  
1:000-8.8.88



I ejerlejlighedens areal er medregnet  
(jfr. boligministeriets cirkulære af 1/3-1967  
1. Hele ydermuren  
1000-8.8.68

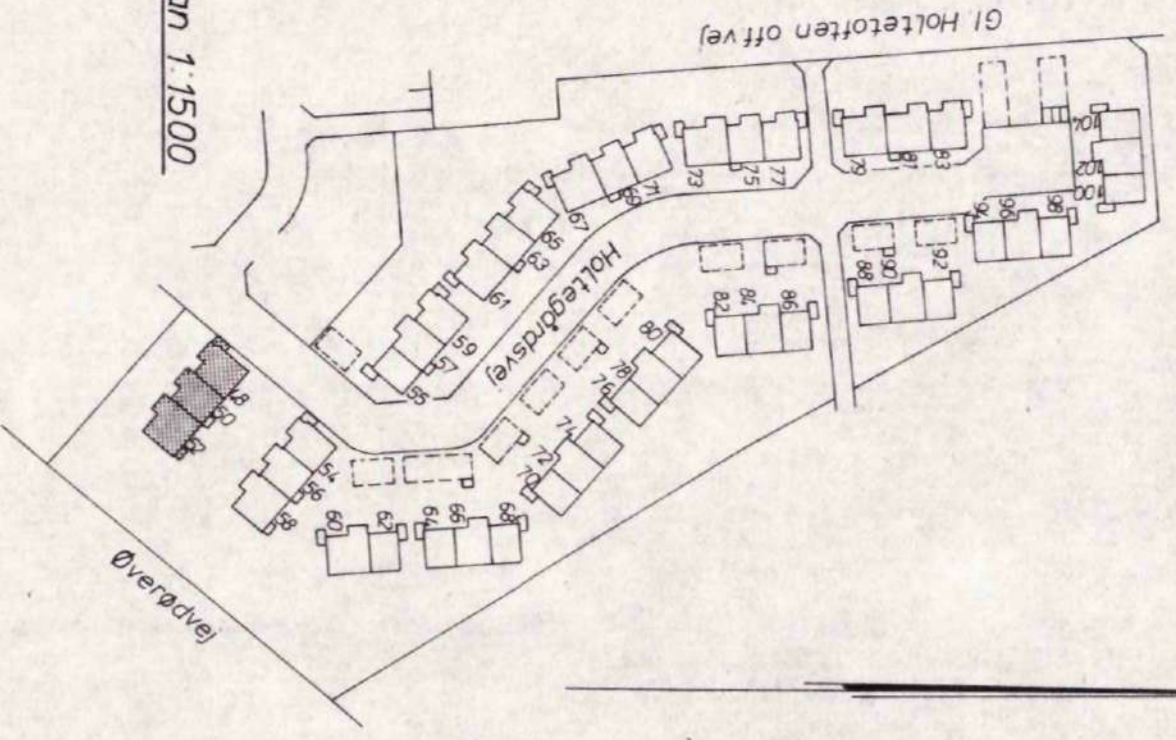
2. Halv vægtykkelse mod  
anden ejerlejlighed  
3. Hele vægtykkelsen mod  
fællesrum

4. For rum med skråvægge er arealet beregnet i et plan 15 m over gulv.

Landsinspektorens navn, adresse og l. nr. 1986/15

Hemming Sørensen, Ulrikkenborg Plads 12,

2800 Lyngby, tlf. 02 87 03 72 - 87 33 01



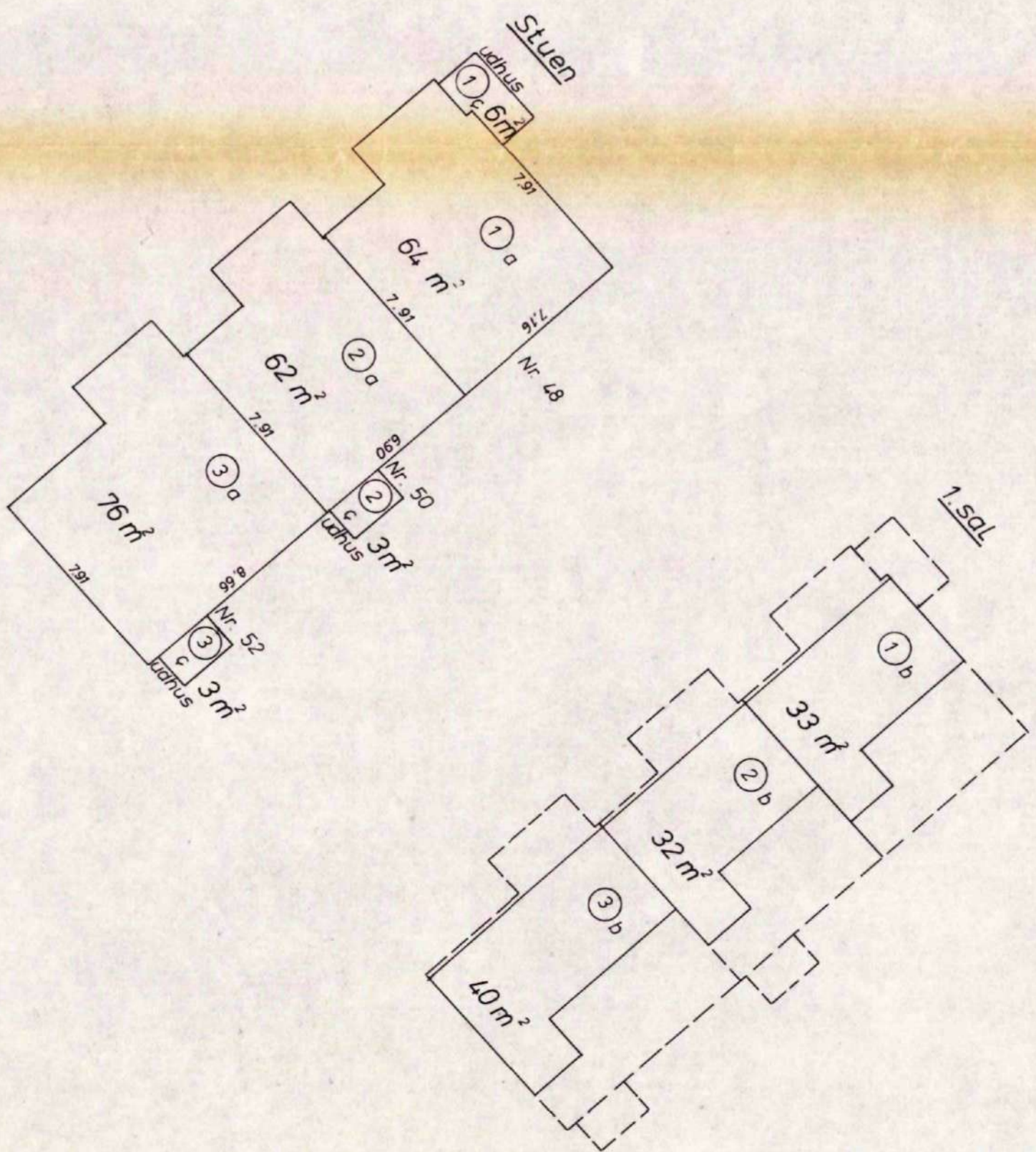
Situationsplan 1:1500

Ejerlejlighed nr. 1-44  
af matr. nr. 1 LS

Ejerlav: Holte By  
Sogn: Gl. Holte  
Adresse: Holtegårdsvej 48-104 lige nr. 55-83 uligenr.  
Ejendommens areal: 12447 m<sup>2</sup>  
Ejerlejligheder + fællesrum ialt: 4256 m<sup>2</sup>

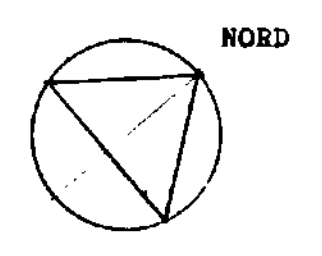
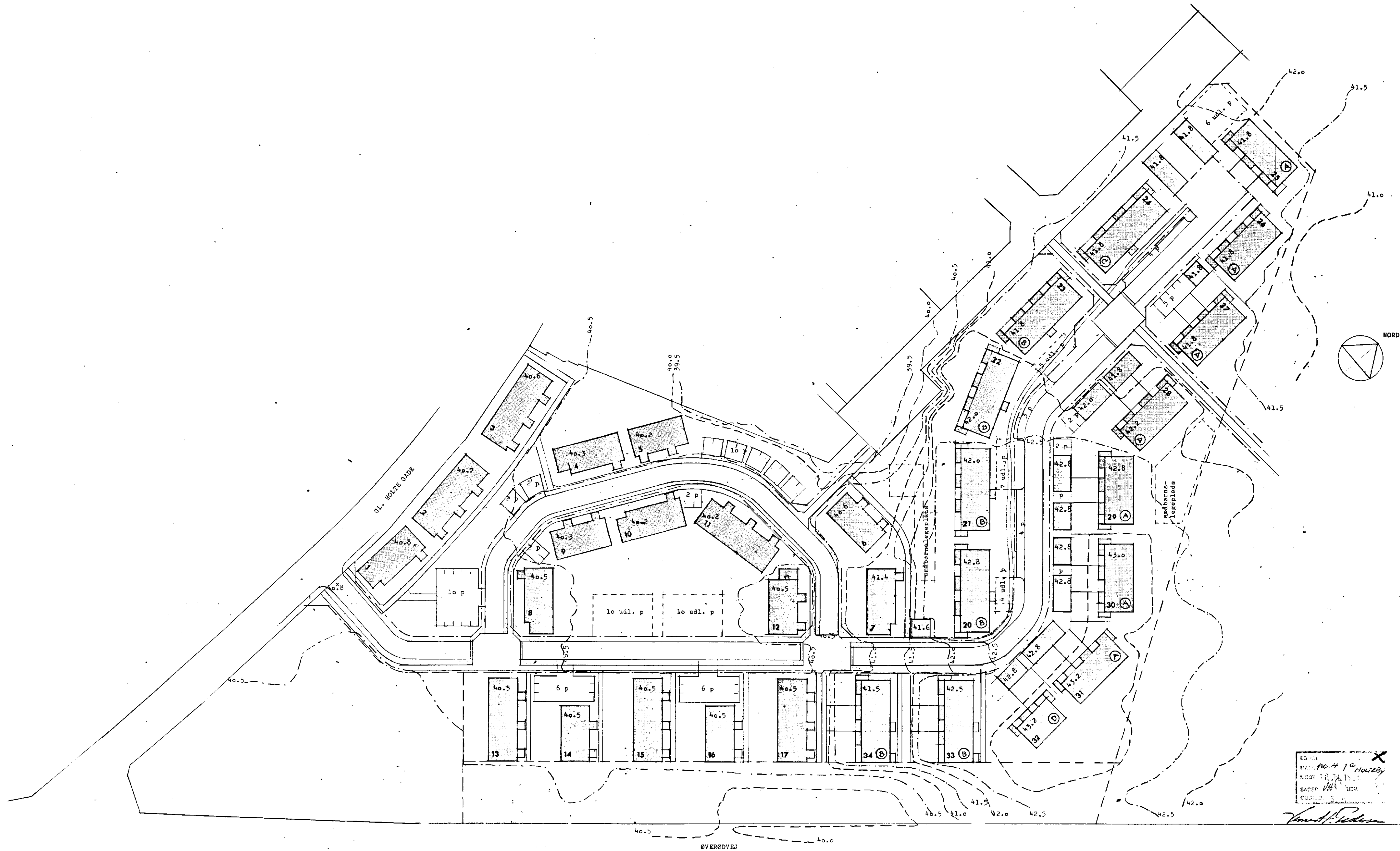
Udfærdiget som bilag til anmeldelse  
om ejendommens opdeling i ejerlejligheder.  
Dato: 30/9-1986  
1.200

*[Signature]*  
HEMMING SØRENSEN  
Landsinspektør



OK. Bygn. Insp.  
ES. NR. 850496  
MATR. 1 fo HLT  
MØDT 22. OKT. 1989  
SAGSB. VHP UDV.  
GDPR. D.





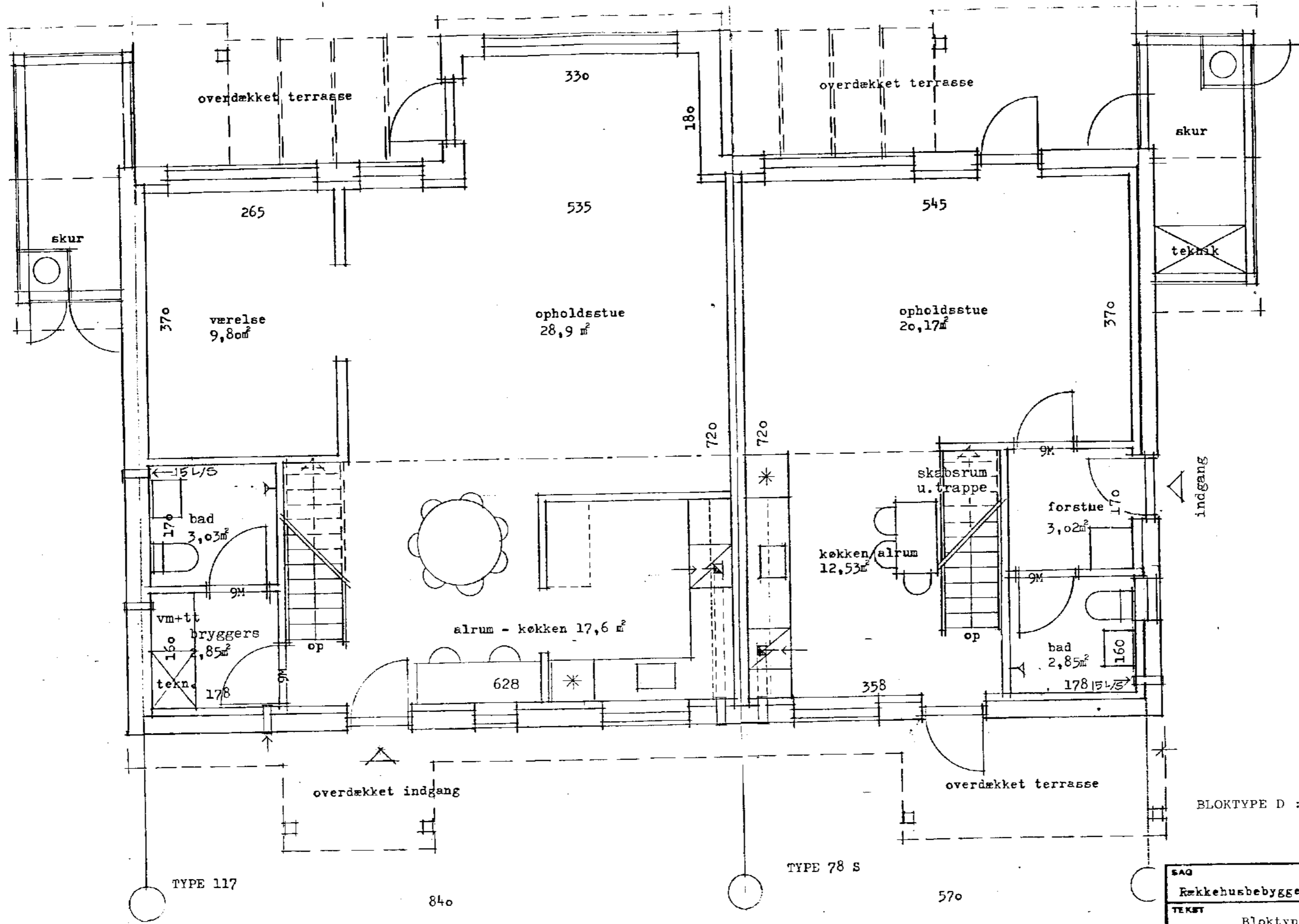
EG. 114  
 MÅL 1:500  
 DATO 10.07.1985  
 SAGEN 335  
 UDB. 1:500  
 15.07.1985  
*Kenneth Pedersen*

40.8 Terræn ved bygningsokkel

SAG		Boligbebyggelserne Holtegård I og II, Søllerød kommune		TEGN. NR.	
TEKST		Beliggenhedsplan		100	
SAG NR.	MÅL	DATO 1. UDG.	DATO REVIDERET		
335 og 335	1:500	10.07.1985	15.07.1985		

**SUENSONS TEGNESTUE ApS ARKITEKTER M.A.A.**  
 ROSENVÆNGETS HOVEDVEJ 29 2100 KØBENHAVN Ø 01-42 80 88





850496 X  
 1. a Holte m. 4  
 2. 3. OKT. 1985  
 VHP  
 80. 10. 1985

*Arne H. Pedersen*

BLOKTYPE D : IALT 1 BLOK

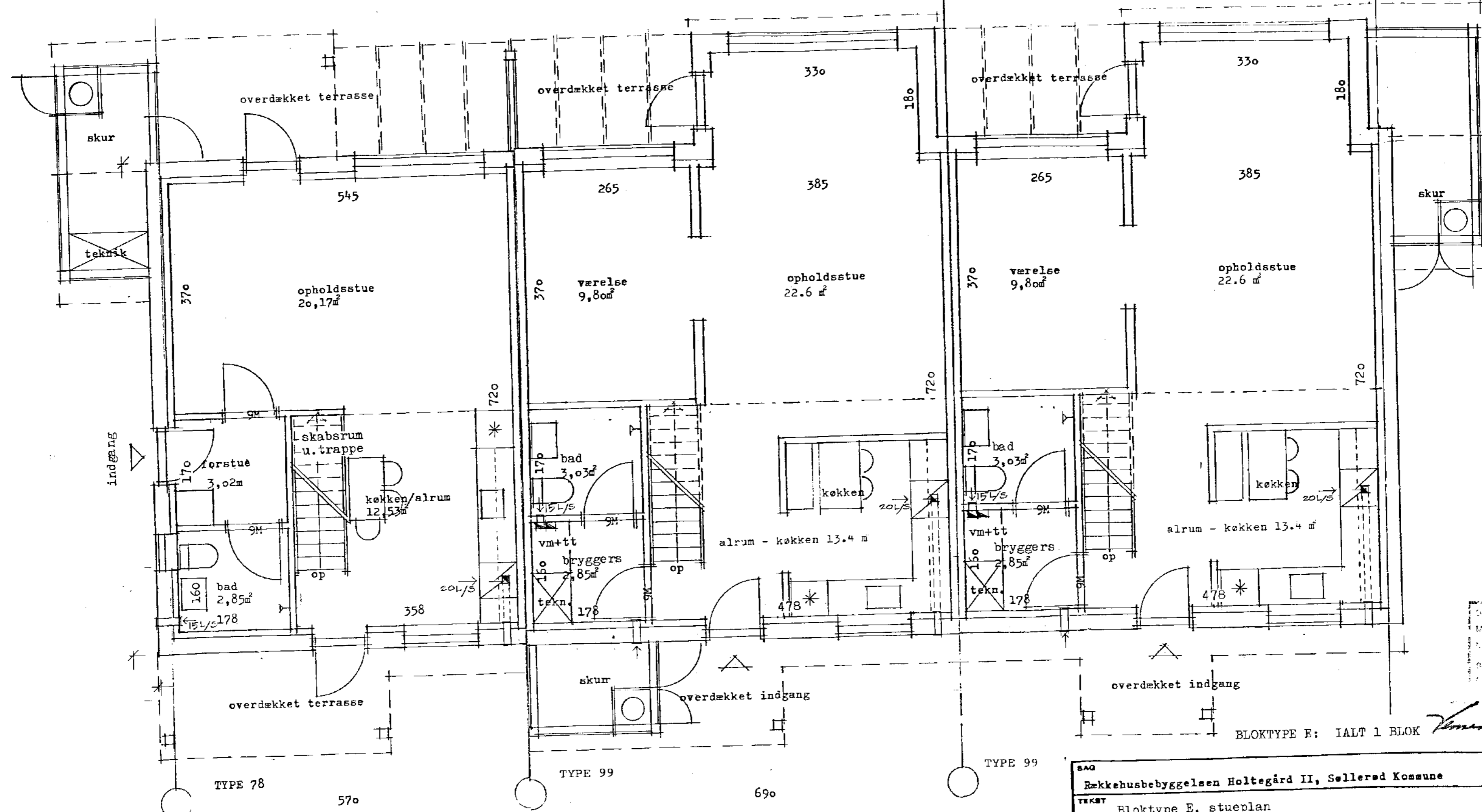
SAG				TEGN. NR.
Rækkehusbebyggelsen Holtegård II, Søllerød Kommune				
TEKST				1.16 E
Bloktpe D, Stueplan				
SAG NR.	MÅL	DATO. 1. UDG.	DATO. REVIDERET	
335	1:50	15.7.1985	22/10-1985	

**SUENSONS TEGNESTUE ApS ARKITEKTER M.A.A**  
 ROSENVÆNGETS HOVEDVEJ 29 2100 KØBENHAVN Ø 01-42 60 86









250496 X  
 1. a Holtevej 4  
 2. Blok 15  
 VHP

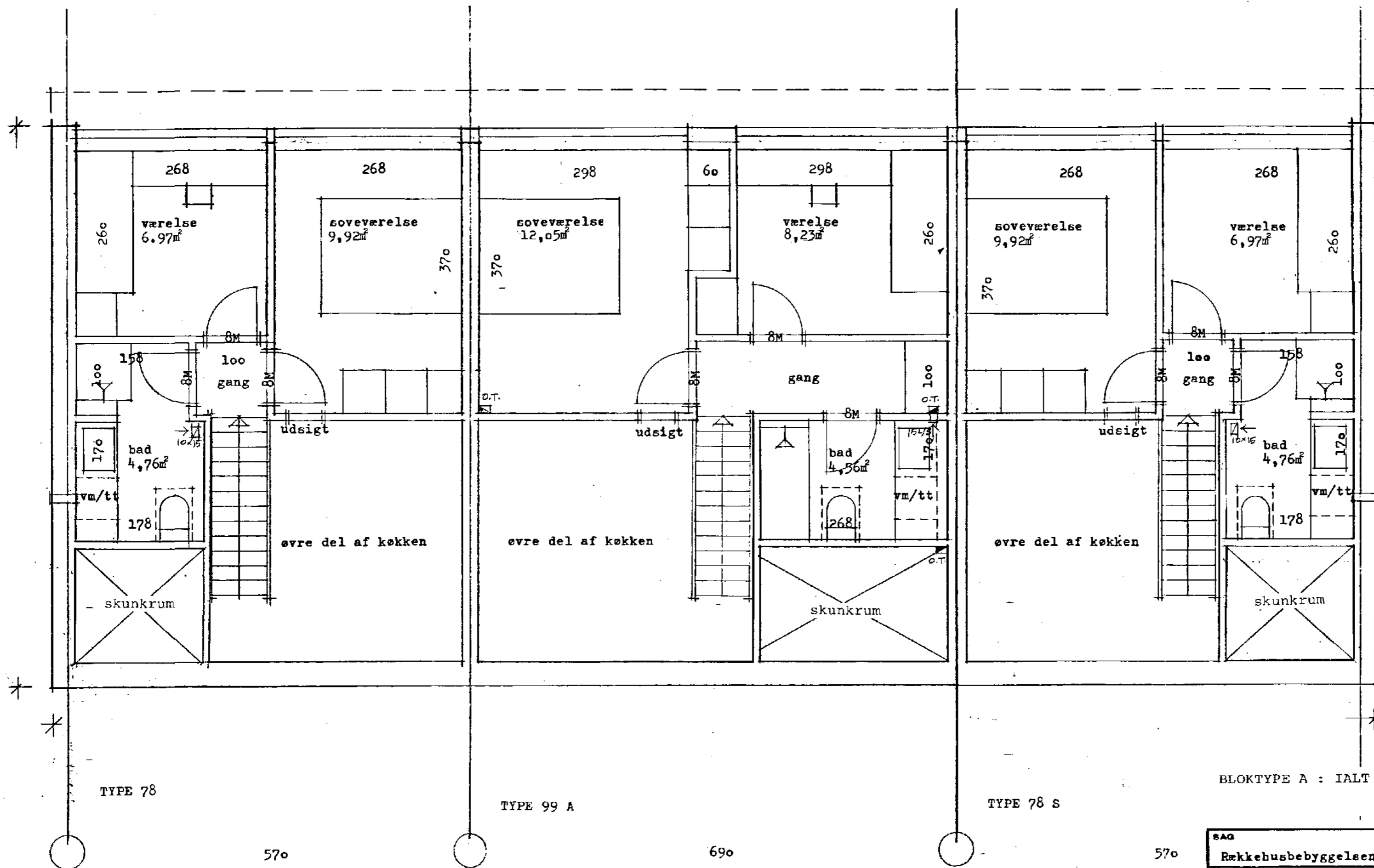
*Arne H. Pedersen*

BLOKTYPE E: IALT 1 BLOK

SAG Bekkehusbebyggelsen Holtegård II, Søllerød Kommune				TEGN. NR.
TEKST Bloktype E, stueplan				1.08 B
SAG NR. 335	MÅL 1:50	DATO, 1. UDG. 26.8.85.	DATO, REVIDERET 22/10-1985	

**SUENSONS TEGNESTUE ApS ARKITEKTER M.A.A.**  
 ROSENVÆNGETS HOVEDVEJ 29 2100 KØBENHAVN Ø 01-42 60 80





850496 X  
 1. Hølle nr. 4  
 2. 01.11.1985  
 VMP

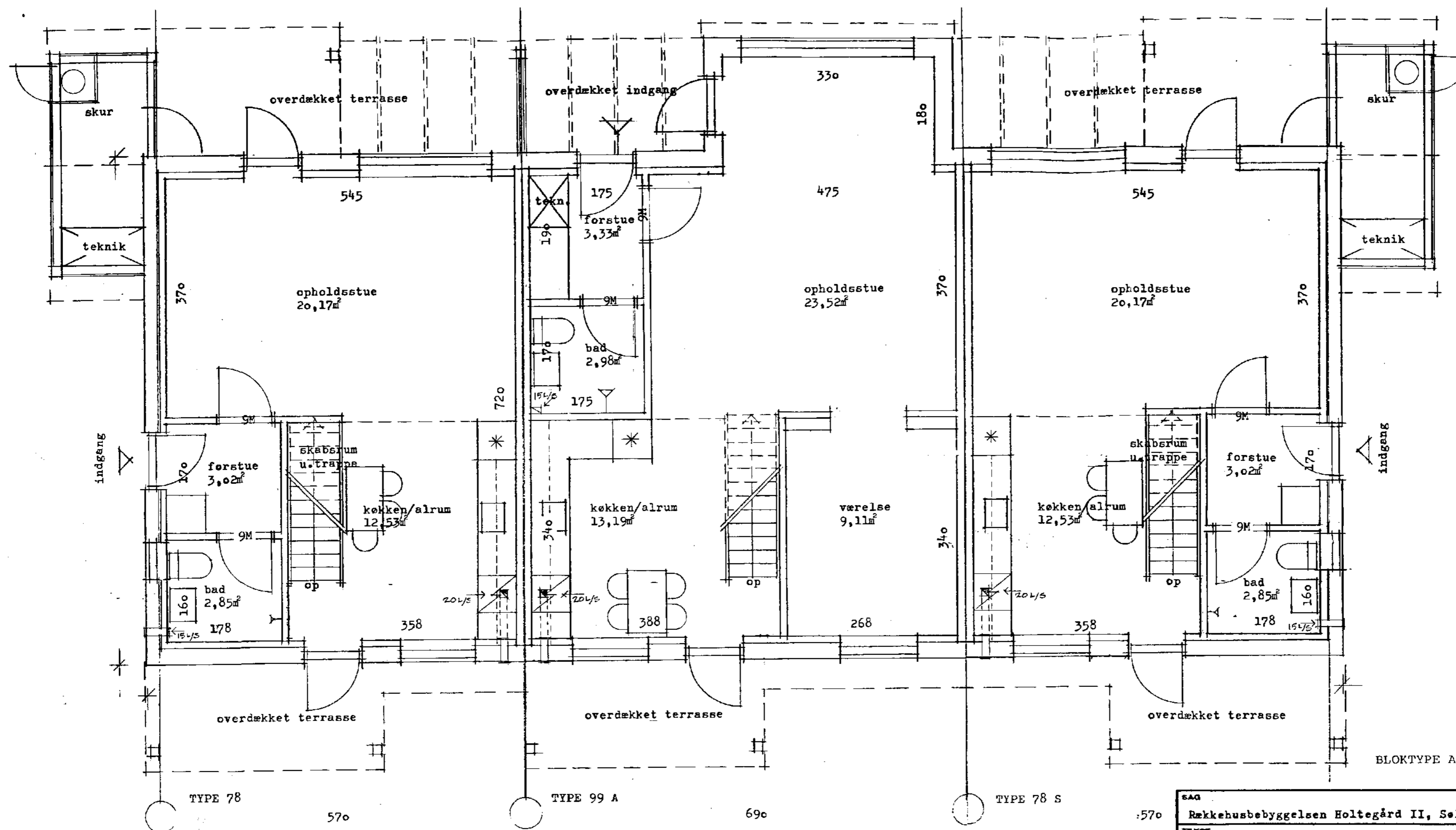
*Tommy H. Pedersen*

BLOKTYPE A : IALT 7 BLOKKE

SAG Rækkehusbebyggelsen Holtegård II, Sallerød Kommune				TEGM. NR. 1.11 D
TEKST Blokttype A, 1.sal				
SAG NR. 335	MÅL 1:50	DATO, 1. UDG. 15.7.1985	DATO, REVIDERET 22/10-1985	

**SUENSONS TEGNESTUE ApS ARKITEKTER M.A.A.**  
 ROSENVÆNGETS HOVEDVEJ 29 2100 KØBENHAVN Ø 01-42 60 88





850496 X  
 12. Blok nr. 4  
 2. etage  
 SAG VHP

*Tommy H. Pedersen*

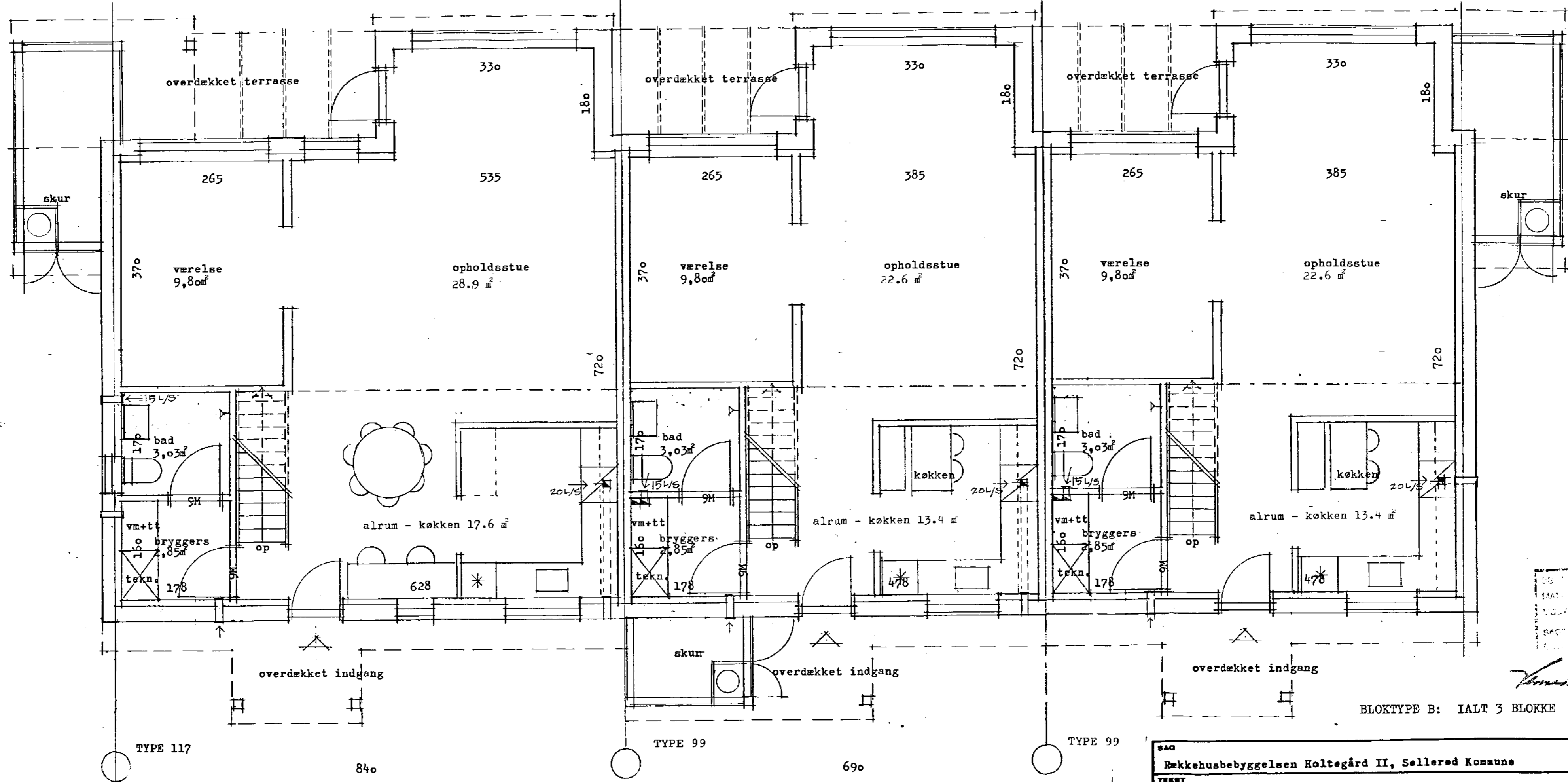
BLOKTYPE A : IALT 7 BLOKKE

SAG				
Rækkehusbebyggelsen Holtegård II, Søllerød Kommune				
TEKST				TEGM. NR.
Bloktype A, Stueplan				1.10 D
SAG NR.	MÅL	DATO. 1. UDG.	DATO. REVIDERET	
335	1:50	15.7.1985	22/10-1985	

**SUENSONS TEGNESTUE ApS ARKITEKTER M.A.A.**  
 ROSENVÆNGETS HOVEDVEJ 29 2100 KØBENHAVN Ø 01-42 80 88

1280





850496 X  
 12. Holtevej 4  
 2. etage  
 Sag nr. VHP  
 15.7.1985

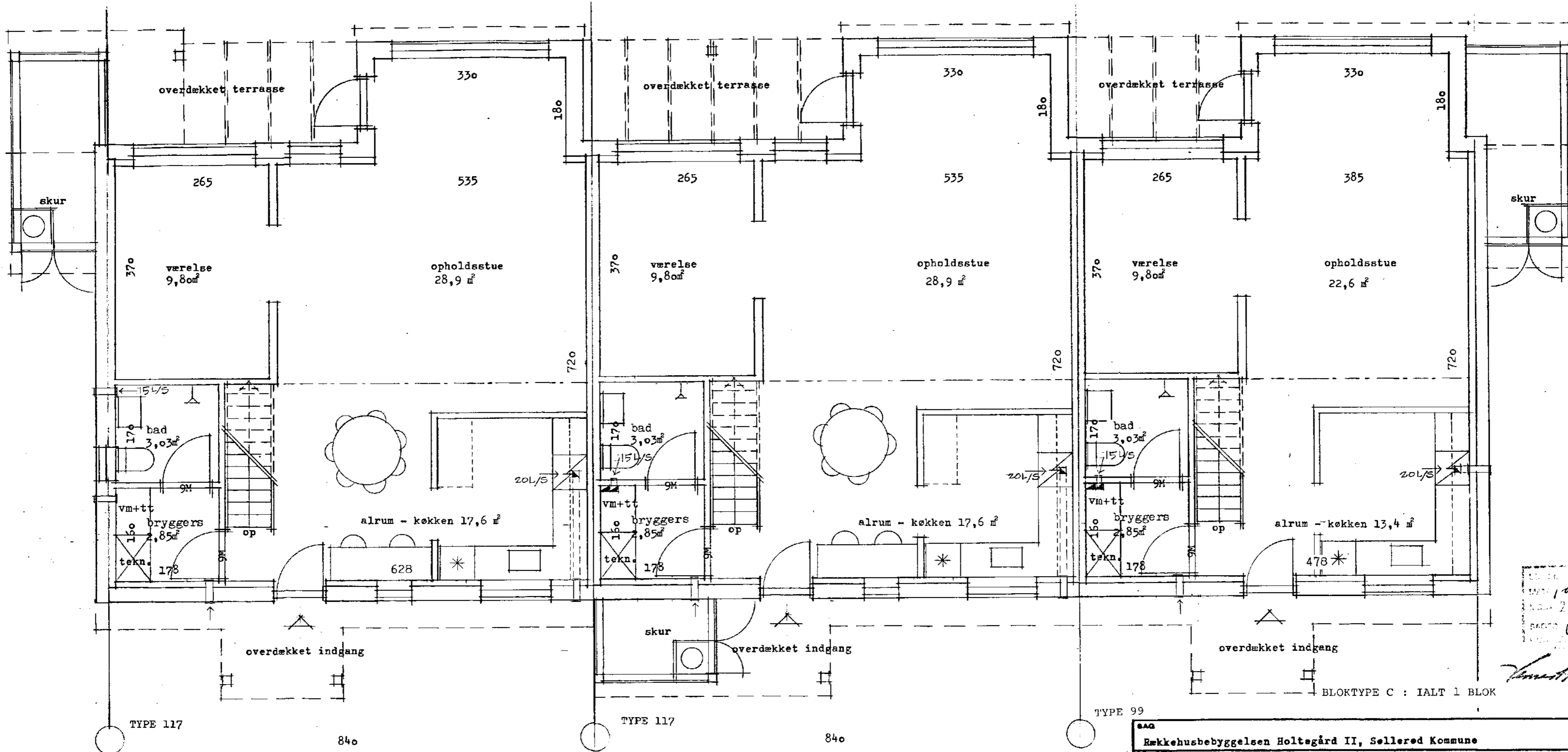
*Arne H. Pedersen*

BLOKTYPE B: IALT 3 BLOKKE

SAG				
Rækkehusbebyggelsen Holtegård II, Sallerød Kommune				
TEKST				TEGN. NR.
Bloktpe B, Stueplan				1.12
SAG NR.	MÅL	DATE, 1. UDG.	DATE, REVIDERET	
335	1:50	15.7.1985	22/10-1985	

**SUENSONS TEGNESTUE ApS ARKITEKTER M.A.**  
 ROSENVÆNGETS HOVEDVEJ 29 2100 KØBENHAVN Ø 01-42 60





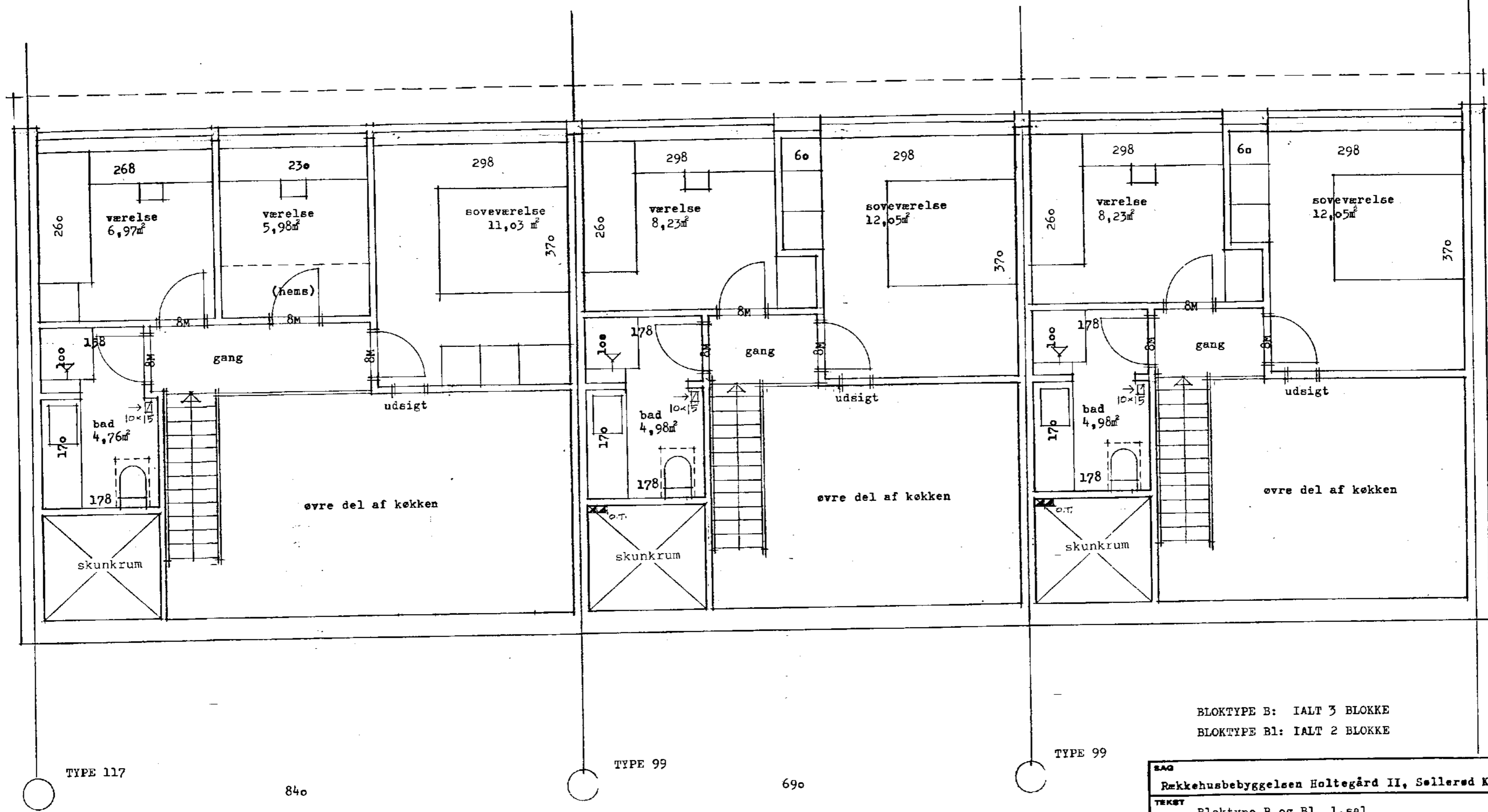
850496 X  
 1. a. Høbe nr. 4  
 2. 3. 4. 5. 6. 7. 8. 9. 10. 11. 12. 13. 14. 15. 16. 17. 18. 19. 20. 21. 22. 23. 24. 25. 26. 27. 28. 29. 30. 31. 32. 33. 34. 35. 36. 37. 38. 39. 40. 41. 42. 43. 44. 45. 46. 47. 48. 49. 50. 51. 52. 53. 54. 55. 56. 57. 58. 59. 60. 61. 62. 63. 64. 65. 66. 67. 68. 69. 70. 71. 72. 73. 74. 75. 76. 77. 78. 79. 80. 81. 82. 83. 84. 85. 86. 87. 88. 89. 90. 91. 92. 93. 94. 95. 96. 97. 98. 99. 100. 101. 102. 103. 104. 105. 106. 107. 108. 109. 110. 111. 112. 113. 114. 115. 116. 117. 118. 119. 120. 121. 122. 123. 124. 125. 126. 127. 128. 129. 130. 131. 132. 133. 134. 135. 136. 137. 138. 139. 140. 141. 142. 143. 144. 145. 146. 147. 148. 149. 150. 151. 152. 153. 154. 155. 156. 157. 158. 159. 160. 161. 162. 163. 164. 165. 166. 167. 168. 169. 170. 171. 172. 173. 174. 175. 176. 177. 178. 179. 180. 181. 182. 183. 184. 185. 186. 187. 188. 189. 190. 191. 192. 193. 194. 195. 196. 197. 198. 199. 200. 201. 202. 203. 204. 205. 206. 207. 208. 209. 210. 211. 212. 213. 214. 215. 216. 217. 218. 219. 220. 221. 222. 223. 224. 225. 226. 227. 228. 229. 230. 231. 232. 233. 234. 235. 236. 237. 238. 239. 240. 241. 242. 243. 244. 245. 246. 247. 248. 249. 250. 251. 252. 253. 254. 255. 256. 257. 258. 259. 260. 261. 262. 263. 264. 265. 266. 267. 268. 269. 270. 271. 272. 273. 274. 275. 276. 277. 278. 279. 280. 281. 282. 283. 284. 285. 286. 287. 288. 289. 290. 291. 292. 293. 294. 295. 296. 297. 298. 299. 300. 301. 302. 303. 304. 305. 306. 307. 308. 309. 310. 311. 312. 313. 314. 315. 316. 317. 318. 319. 320. 321. 322. 323. 324. 325. 326. 327. 328. 329. 330. 331. 332. 333. 334. 335. 336. 337. 338. 339. 340. 341. 342. 343. 344. 345. 346. 347. 348. 349. 350. 351. 352. 353. 354. 355. 356. 357. 358. 359. 360. 361. 362. 363. 364. 365. 366. 367. 368. 369. 370. 371. 372. 373. 374. 375. 376. 377. 378. 379. 380. 381. 382. 383. 384. 385. 386. 387. 388. 389. 390. 391. 392. 393. 394. 395. 396. 397. 398. 399. 400. 401. 402. 403. 404. 405. 406. 407. 408. 409. 410. 411. 412. 413. 414. 415. 416. 417. 418. 419. 420. 421. 422. 423. 424. 425. 426. 427. 428. 429. 430. 431. 432. 433. 434. 435. 436. 437. 438. 439. 440. 441. 442. 443. 444. 445. 446. 447. 448. 449. 450. 451. 452. 453. 454. 455. 456. 457. 458. 459. 460. 461. 462. 463. 464. 465. 466. 467. 468. 469. 470. 471. 472. 473. 474. 475. 476. 477. 478. 479. 480. 481. 482. 483. 484. 485. 486. 487. 488. 489. 490. 491. 492. 493. 494. 495. 496. 497. 498. 499. 500. 501. 502. 503. 504. 505. 506. 507. 508. 509. 510. 511. 512. 513. 514. 515. 516. 517. 518. 519. 520. 521. 522. 523. 524. 525. 526. 527. 528. 529. 530. 531. 532. 533. 534. 535. 536. 537. 538. 539. 540. 541. 542. 543. 544. 545. 546. 547. 548. 549. 550. 551. 552. 553. 554. 555. 556. 557. 558. 559. 560. 561. 562. 563. 564. 565. 566. 567. 568. 569. 570. 571. 572. 573. 574. 575. 576. 577. 578. 579. 580. 581. 582. 583. 584. 585. 586. 587. 588. 589. 590. 591. 592. 593. 594. 595. 596. 597. 598. 599. 600. 601. 602. 603. 604. 605. 606. 607. 608. 609. 610. 611. 612. 613. 614. 615. 616. 617. 618. 619. 620. 621. 622. 623. 624. 625. 626. 627. 628. 629. 630. 631. 632. 633. 634. 635. 636. 637. 638. 639. 640. 641. 642. 643. 644. 645. 646. 647. 648. 649. 650. 651. 652. 653. 654. 655. 656. 657. 658. 659. 660. 661. 662. 663. 664. 665. 666. 667. 668. 669. 670. 671. 672. 673. 674. 675. 676. 677. 678. 679. 680. 681. 682. 683. 684. 685. 686. 687. 688. 689. 690. 691. 692. 693. 694. 695. 696. 697. 698. 699. 700. 701. 702. 703. 704. 705. 706. 707. 708. 709. 710. 711. 712. 713. 714. 715. 716. 717. 718. 719. 720. 721. 722. 723. 724. 725. 726. 727. 728. 729. 730. 731. 732. 733. 734. 735. 736. 737. 738. 739. 740. 741. 742. 743. 744. 745. 746. 747. 748. 749. 750. 751. 752. 753. 754. 755. 756. 757. 758. 759. 760. 761. 762. 763. 764. 765. 766. 767. 768. 769. 770. 771. 772. 773. 774. 775. 776. 777. 778. 779. 780. 781. 782. 783. 784. 785. 786. 787. 788. 789. 790. 791. 792. 793. 794. 795. 796. 797. 798. 799. 800. 801. 802. 803. 804. 805. 806. 807. 808. 809. 810. 811. 812. 813. 814. 815. 816. 817. 818. 819. 820. 821. 822. 823. 824. 825. 826. 827. 828. 829. 830. 831. 832. 833. 834. 835. 836. 837. 838. 839. 840. 841. 842. 843. 844. 845. 846. 847. 848. 849. 850. 851. 852. 853. 854. 855. 856. 857. 858. 859. 860. 861. 862. 863. 864. 865. 866. 867. 868. 869. 870. 871. 872. 873. 874. 875. 876. 877. 878. 879. 880. 881. 882. 883. 884. 885. 886. 887. 888. 889. 890. 891. 892. 893. 894. 895. 896. 897. 898. 899. 900. 901. 902. 903. 904. 905. 906. 907. 908. 909. 910. 911. 912. 913. 914. 915. 916. 917. 918. 919. 920. 921. 922. 923. 924. 925. 926. 927. 928. 929. 930. 931. 932. 933. 934. 935. 936. 937. 938. 939. 940. 941. 942. 943. 944. 945. 946. 947. 948. 949. 950. 951. 952. 953. 954. 955. 956. 957. 958. 959. 960. 961. 962. 963. 964. 965. 966. 967. 968. 969. 970. 971. 972. 973. 974. 975. 976. 977. 978. 979. 980. 981. 982. 983. 984. 985. 986. 987. 988. 989. 990. 991. 992. 993. 994. 995. 996. 997. 998. 999. 1000.

BLOKTYPE C : IALT 1 BLOK

|  |      |               |                 |           |
|--|------|---------------|-----------------|-----------|
| SAG  |      |               |                 |           |
| Rækkehusbebyggelsen Holtgårds II, Søllerød Kommune |      |               |                 |           |
| TEKST  |      |               |                 | TEGN. NR. |
| Bloktype C, stueplan                               |      |               |                 | 1.14      |
| SAG NR.  | MÅL  | DATO, 1. UDG. | DATO, REVIDERET |           |
| 335  | 1:50 | 15.7.1985     | 22/10-1985      | D         |

**SUENSONS TEGNESTUE ApS ARKITEKTER M.A.A.**  
 ROSENVÆNGETS HOVEDVEJ 29 2100 KØBENHAVN Ø 01-42 60 88





850496 X  
 1. a Holte m. 4  
 VHP

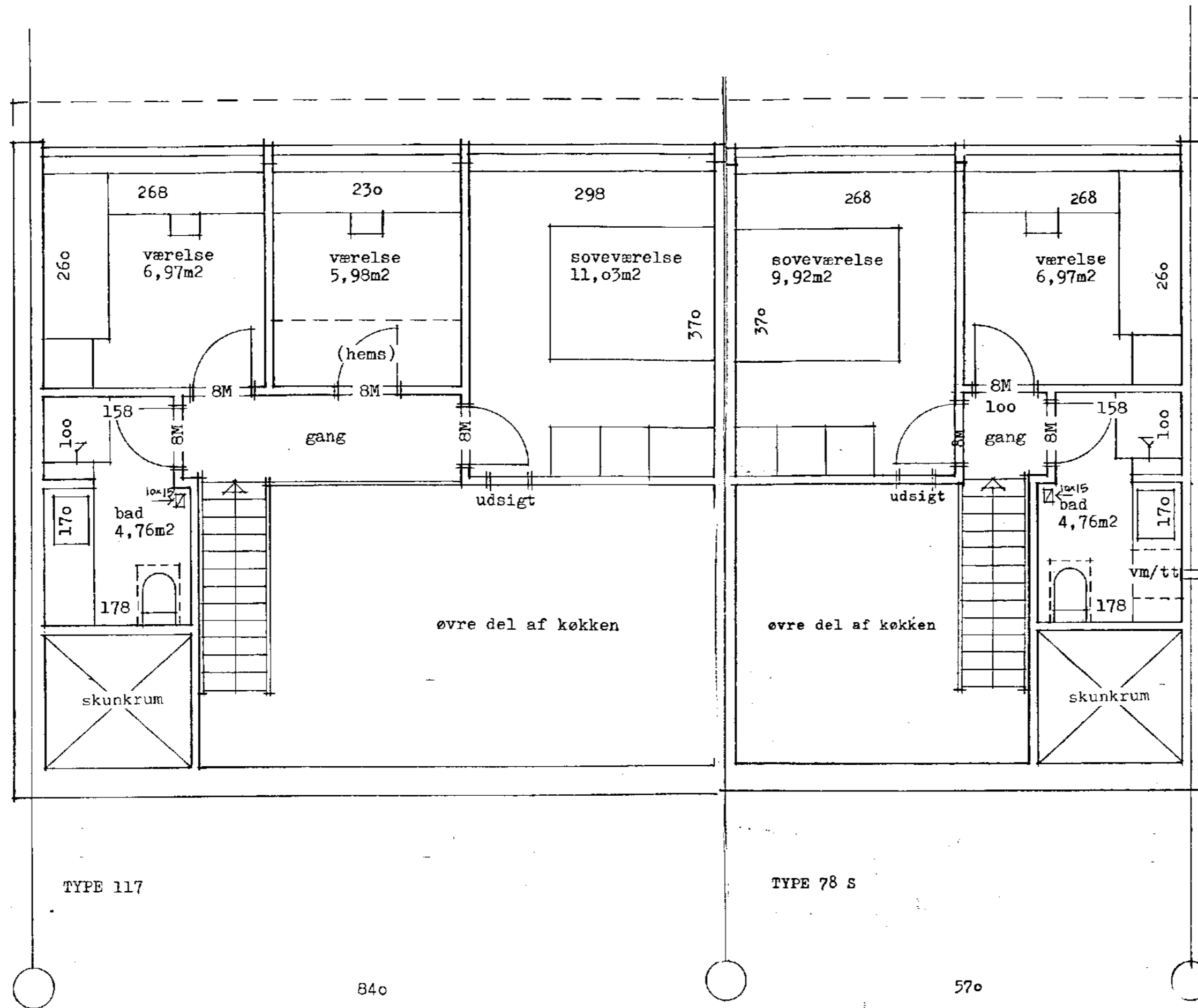
*Vincent H. Pedersen*

BLOKTYPE B: IALT 3 BLOKKE  
 BLOKTYPE B1: IALT 2 BLOKKE

|   |             |                            |                               |                   |
|---|-------------|----------------------------|-------------------------------|-------------------|
| SAG<br>Rækkehusbebyggelsen Holtegård II, Sællerød Kommune |             |                            |                               | TEGN. NR.<br>1.13 |
| TEKST<br>Blokttype B og B1, 1.sal                         |             |                            |                               |                   |
| SAG NR.<br>335  | MÅL<br>1:50 | DATE, 1. UDG.<br>15.7.1985 | DATE, REVIDERET<br>22/10-1985 | D                 |

**SUENSONS TEGNESTUE ApS ARKITEKTER M.A.A.**  
 ROSENVÆNGETS HOVEDVEJ 29 2100 KØBENHAVN Ø 01-42 60 88





TYPE 117

TYPE 78 S

BLOKTYPE D : IALT 1 BLOK

850496 X  
 1. a Holtevej 4  
 2. Blok 14  
 VHP

*Tommy H. Pedersen*

|  |      |               |                 |           |
|--|------|---------------|-----------------|-----------|
| SAG  |      |               |                 |           |
| Rækkehusbebyggelsen Holtegård II, Søllerød Kommune |      |               |                 |           |
| TEKST  |      |               |                 | TEGN. NR. |
| Bloktype D, 1.sal                                  |      |               |                 | 1.17      |
| SAG NR.  | MÅL  | DATE. I. UDG. | DATE. REVIDERET | E         |
| 335  | 1:50 | 15.7.1985     | 22/10-1985      |           |

**SUENSONS TEGNESTUE ApS ARKITEKTER M.A.A.**  
 ROSENVÆNGETS HOVEDVEJ 29 2100 KØBENHAVN Ø 01-42 60 88







tag, bolig (40°):

tagsten  
lægter  
afstandslister  
tagpap  
krydsfiner  
bjælkespær  
200 mm min.uld i to lag  
dampspærre  
underforskalling  
loftsbeklædning  
limtræsdragere

udhæng, indgang (22°5):

tagsten  
lægter  
afstandslister  
tagpap  
brædder  
skalkspær  
dragere/søjler

halvtag, karnap (30°):

tagsten  
lægter  
afstandslister  
tagpap  
brædder  
bjælkespær  
200 mm min.uld i to lag  
dampspærre  
underforskalling  
loftsbeklædning

tag(udhæng), skure (22°5):

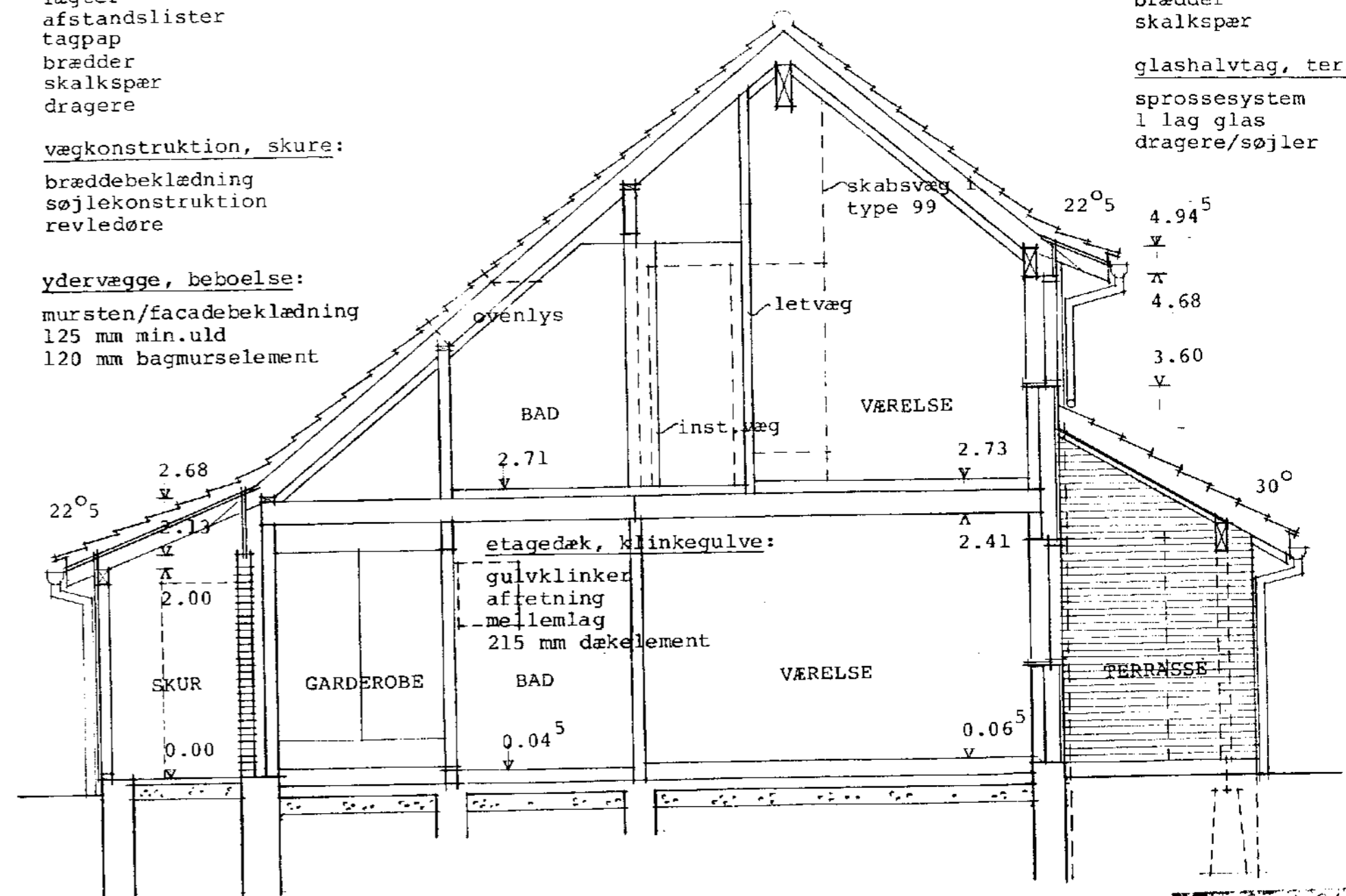
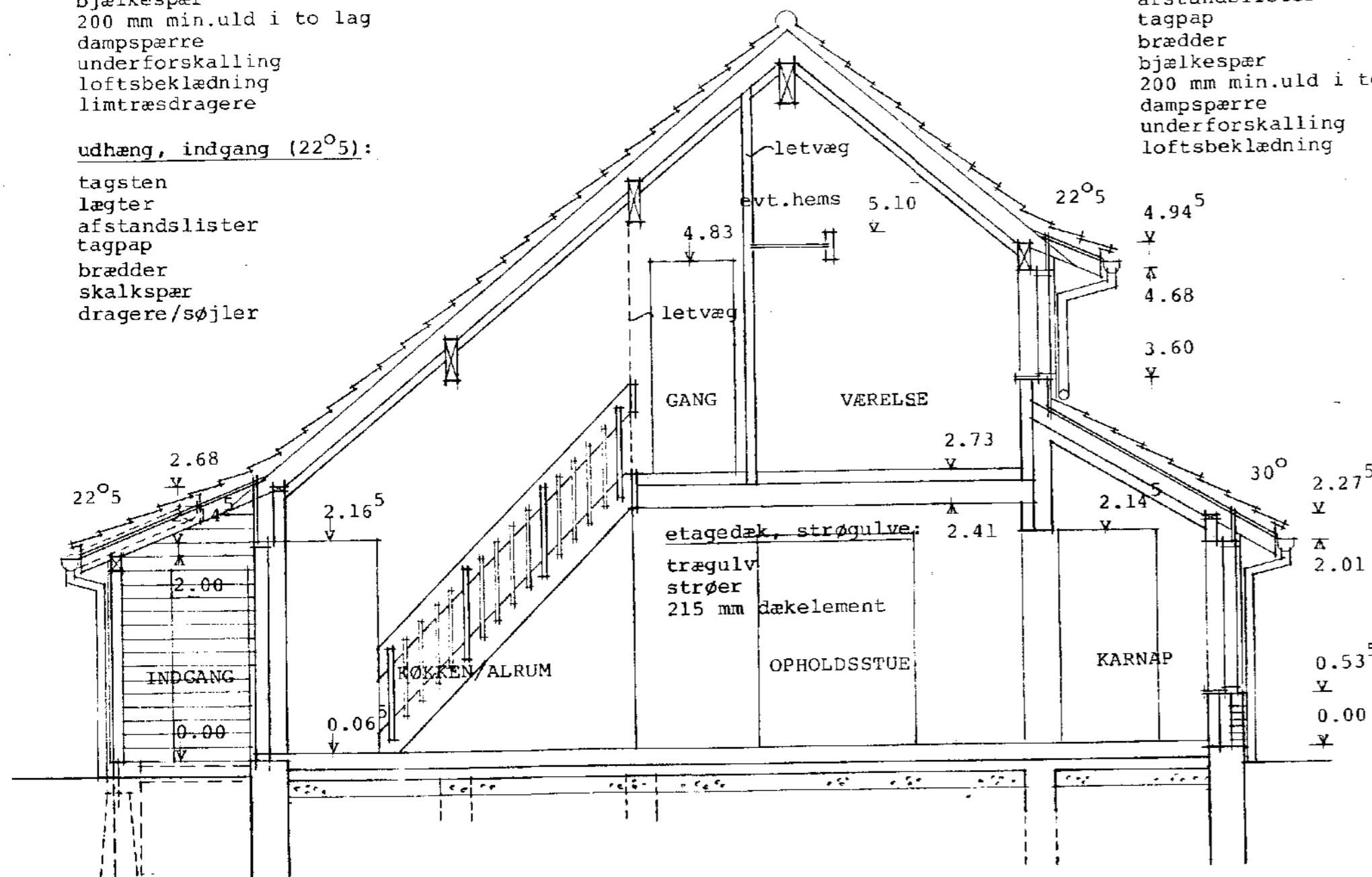
tagsten  
lægter  
afstandslister  
tagpap  
brædder  
skalkspær  
dragere

udhæng (22°5):

tagsten  
lægter  
afstandslister  
tagpap  
brædder  
skalkspær

glashalvtag, terrasse (30°):

sprossesystem  
1 lag glas  
dragere/søjler



terrændæk, strøgulve:

trægulv  
strøer  
50 mm min.uld  
fugtspærre  
klaplag  
150 mm løse klinker

terrændæk, klinkegulve:

gulvklinter  
afretning  
30 mm min.uld  
klaplag  
150 mm løse klinker

gulvkonstruktion, skure:

betonfliser  
150 mm sandfyld

Handwritten notes and a signature in the bottom right corner of the drawing area.

|         |      |               |                 |   |  |
|---------|------|---------------|-----------------|---|--|
| SAG     |      |               |                 | BOLIGBEBYGGELSEN HOLTEGAARD II - SØLLERØD KOMMUNE |  |
| TEKST   |      |               |                 | PRINCIPSNIT I HUSTYPE 99 OG 117                   |  |
| SAG NR. | MÅL  | DATO, 1. UDG. | DATO, REVIDERET | TEGN. NR.<br>1.34A                                |  |
| 335     | 1:50 | 20.08.1985    | 30.08.1985      |   |  |

SUENSONS TEGNESTUE ApS ARKITEKTER M.A.A.  
ROSENVÆNGETS HOVEDVEJ 29 2100 KØBENHAVN Ø 01-42 60 88

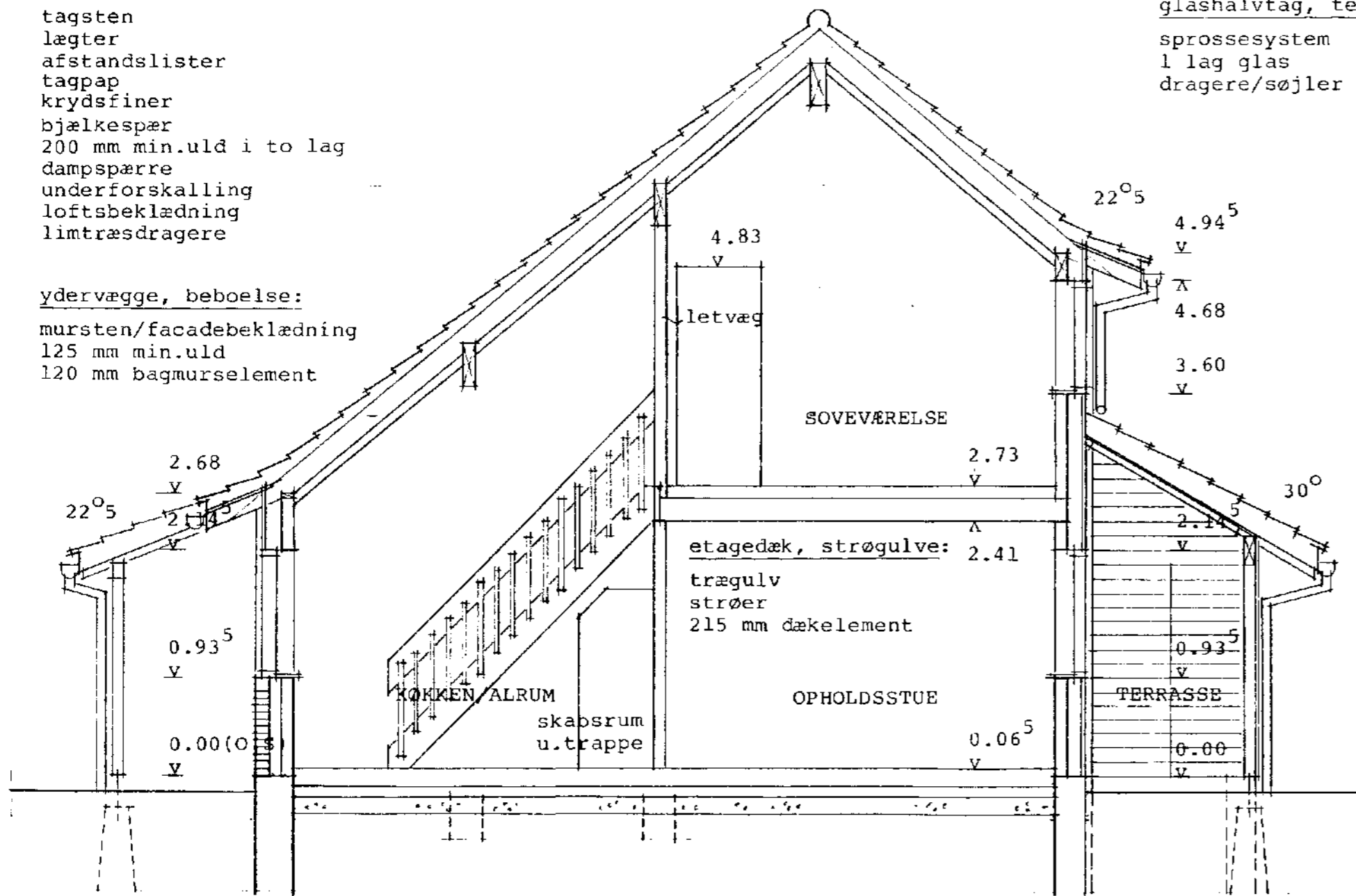


tag, bolig (40°):

tagsten  
lægter  
afstandslister  
tagpap  
krydsfiner  
bjælkespær  
200 mm min.uld i to lag  
dampspærre  
underforskalling  
loftsbeklædning  
limtræsdragere

ydevægge, beboelse:

mursten/facadebeklædning  
125 mm min.uld  
120 mm bagmurselement



terrændæk, strøgulve:

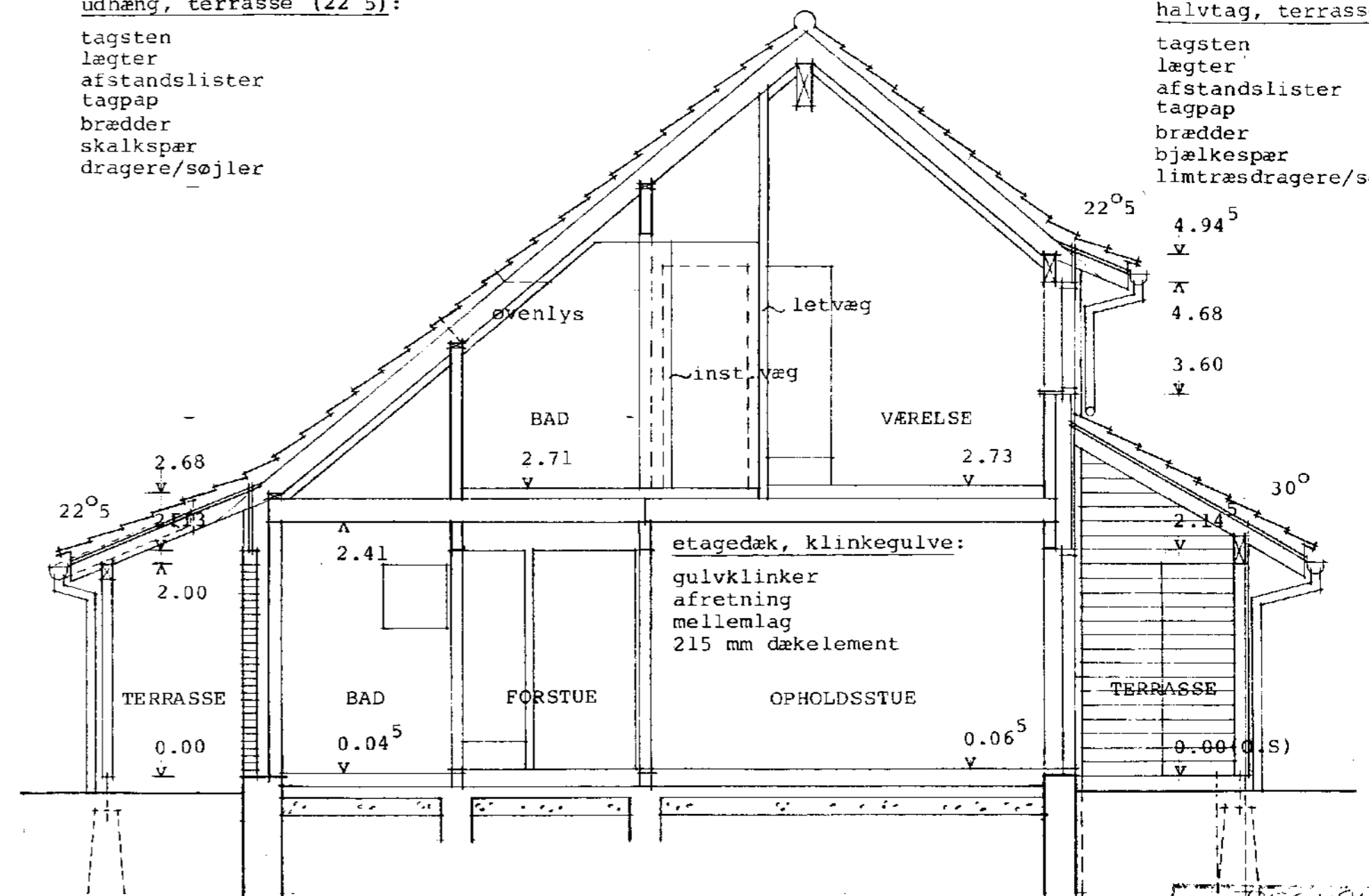
trægulv  
strøer  
50 mm min.uld  
fugtspærre  
klaplag  
150 mm løse klinker

glashalvtag, terrasse (30°):

sprossesystem  
1 lag glas  
dragere/søjler

udhæng, terrasse (22°5):

tagsten  
lægter  
afstandslister  
tagpap  
brædder  
skalkspær  
dragere/søjler



terrændæk, klinkegulve:

gulvklinker  
afretning  
30 mm min.uld  
klaplag  
150 mm løse klinker

halvtag, terrasse (30°):

tagsten  
lægter  
afstandslister  
tagpap  
brædder  
bjælkespær  
limtræsdragere/søjler

30. OKT. 1985  
30. OKT. 1985  
30. OKT. 1985

|  |      |               |                 |           |
|--|------|---------------|-----------------|-----------|
| SAG  |      |               |                 | TEGN. NR. |
| RÆKKEHUSBEBYGGELSEN HOLTEGAARD II - SØLLERØD KOMMUNE |      |               |                 |           |
| TEKST  |      |               |                 | 1.32A     |
| PRINCIPSNIT I HUSTYPE 78 (HUSTYPE 78S ER SPEJLVENDT) |      |               |                 |           |
| SAG NR.  | MÅL  | DATO, I. UDG. | DATO, REVIDERET |           |
| 335  | 1:50 | 20.08.1985    | 30.08.1985      |           |

SUENSONS TEGNESTUE ApS ARKITEKTER M.A.A.  
ROSENVÆNGETS HOVEDVEJ 29 2100 KØBENHAVN Ø 01-42 50 83





PLAN vedrørende projekteret bebyggelse på

matr.nr. 1-

Holte By, Ny Holte

Søllerød Kommune

udfærdiget i oktober 1985  
 Suppl. 21. 11. 85, ændrede d. 5. 12. 85

mål 1:200

j.nr. 1985-240

landinspektør

98-18